แบบ บก.๐๑

ตารางแสดงวงเงินงบประมาณที่ได้รับจัดสรรและราคากลางในงานจัดจ้างก่อสร้าง

๑. **ชื่อโครงการ** โครงการปรับปรุงผิวจราจรแอสฟัลติกคอนกรีต สายถนนเวียนกะพัง

๒. **หน่วยงานเจ้าของโครงการ** สำนักช่าง เทศบาลนครตรัง

๓. **วงเงินงบประมาณที่ได้รับจัดสรร** ๑๘,๖๖๐,๐๐๐ บาท

๔. **ลักษณะงานโดยสังเขป**

รื้อผิวทางเดิม (Milling) งาน Pavement In-Place Recycling ตามแบบแปลน งานปรับปรุงผิวจราจร กว้าง ๙.๐๐–๒๕.๐๐ เมตร ระยะทาง ๒.๓๘๘ กิโลเมตร หรือพื้นที่ไม่น้อยกว่า ๓๑,๕๗๘ ตารางเมตร พร้อมงานเครื่องหมายจราจรบนผิวทาง รายละเอียดตามแบบแปลนของเทศบาลนครตรัง เลขที่ A๕๒/๒๕๖๖

๕. **ราคากลางคำนวณ** ณ วันที่ ๗ มี.ค. ๒๕๖๗ เป็นเงิน ๑๖,๑๒๖,๐๐๖.๓๕ บาท

๖. **บัญชีประมาณราคากลาง**

๖.๑ แบบแสดงรายการปริมาณงานและราคา, แบบสรุปค่าก่อสร้าง, แบบสรุปราคากลางงานก่อสร้าง (เอกสารแนบ)

๖.๒ _____

๖.๓ _____

๖.๔ _____

๗. รายชื่อคณะกรรมการกำหนดราคากลาง

ประธานกรรมการ
(นายภาณุมาศ ชูช่วย)
นายช่างโยธาชำนาญงาน

กรรมการ
(นายอำนวยโชค ทองนอก)
นายช่างโยธาชำนาญงาน

กรรมการ
(นายสุวาที เด่นยุกต์)
วิศวกรโยธาปฏิบัติการ

แบบ บก. 01

ตารางแสดงวงเงินงบประมาณที่ได้รับจัดสรรและราคากลางในงานจ้างก่อสร้าง

1. ชื่อโครงการ

ประกวดราคาจ้างก่อสร้างโครงการปรับปรุงผิวจราจรแอสฟัลติกคอนกรีต สายถนนเวียนกะพัง
ด้วยวิธีประกวดราคาอิเล็กทรอนิกส์ (e-bidding) / ปรับปรุงผิวจราจรแอสฟัลติกคอนกรีต สายถนนเวียนกะพัง

2. หน่วยงานเจ้าของโครงการ เทศบาลนครตรัง / เทศบาลนครตรัง

3. วงเงินงบประมาณที่ได้รับจัดสรร 18,660,000.00 บาท

4. ลักษณะงาน

โดยสังเขป รื้อผิวทางเดิม (Milling) งาน Pavement In-Place Recycling ตามแบบแปลน งานปรับปรุงผิวจราจรกว้าง 9.00-25.00 เมตร ระยะทาง 2.388 กิโลเมตร หรือพื้นที่ไม่น้อยกว่า 31,578 ตารางเมตร
พร้อมงานเครื่องหมายจราจรบนผิวทาง รายละเอียดตามแบบแปลนของเทศบาลนครตรัง เลขที่ 52/2566

5. ราคากลางคำนวณ ณ วันที่ 7 มิ.ย. 67 เป็นเงิน 16,126,006.35 บาท

6. บัญชีประมาณการราคากลาง

6.1 แบบสรุปราคากลางงานทางสะพานและท่อเหลี่ยม

7. รายชื่อคณะกรรมการกำหนดราคากลาง

7.1 ภาณุมาศ ชูช่วย ประธานกรรมการกำหนดราคากลาง นายช่างโยธาชำนาญงาน

7.2 อำนวยโชค ทองนอก กรรมการกำหนดราคากลาง นายช่างโยธา

7.3 สุวาที เด่นยุกต์ กรรมการกำหนดราคากลาง วิศวกรโยธาปฏิบัติการ

ภาณุมาศ ชูช่วย

27 พฤษภาคม 2567 13:19:52

แบบฟอร์มรายงานหรือสรุปราคากลางงานก่อสร้างทาง สะพาน และท่อเหลี่ยม

ชื่อโครงการ/งานก่อสร้าง ประกวดราคาจ้างก่อสร้างโครงการปรับปรุงผิวจราจรแอสฟัลติกคอนกรีต สายถนนเวียนกะพัง ด้วยวิธีประกวดราคาอิเล็กทรอนิกส์ (e-bidding)

หน่วยงานเจ้าของโครงการ/งานก่อสร้าง เทศบาลนครตรัง/เทศบาลนครตรัง

ลำดับที่ตามสัญญา	รายการงานก่อสร้าง	หน่วย	จำนวน	ราคาต่อหน่วย	ราคาทุน	FN	ราคาต่อหน่วย X FN	ราคากลาง
	1. โครงการปรับปรุงผิวจราจรแอสฟัลติกคอนกรีต สายถนนท่ากลาง ตอนที่ 2							
	1.2 งานรองพื้นทางและพื้นทาง (SUBBASE AND BASE COURSES)							
1	1.2.1 งานรื้อผิวลาดยางเดิม (REMOVAL OF EXISTING ASPHALT CONCRETE SURFACE)	ตร.ม.	31,578.000	16.75	528,931.50	1.3212	22.13	698,824.29
	1.2.2 งานพื้นทาง (BASE COURSES)							
2	1.2.2.1 งานปรับปรุงชั้นทางเดิมในที่ ขุดลึกเฉลี่ย 0.15 ม. (Pavement In Place Recycling)(ชั้นรองพื้นทางวัสดุมวลรวม)	ตร.ม.	31,578.000	73.49	2,320,667.22	1.3212	97.09	3,066,065.53
	1.3 งานผิวทาง (SURFACE COURSES)							
	1.3.1 งานไพรม์โค้ต และแทคโค้ต (PRIME COAT & TACK COAT)							
3	1.3.1.1 งานลาดแอสฟัลต์ไพรม์โค้ต (PRIME COAT) (พื้นทางหินคลุก)	ตร.ม.	31,578.000	32.85	1,037,337.30	1.3212	43.40	1,370,530.04
4	1.3.1.2 งานลาดแอสฟัลต์แทคโค้ต (TACK COAT)	ตร.ม.	60.000	14.20	852.00	1.3212	18.76	1,125.66

ภาณุมาศ ชูช่วย

27 พฤษภาคม 2567 13:19:56

แบบฟอร์มรายงานหรือสรุปราคากลางงานก่อสร้างทาง สะพาน และท่อเหลี่ยม

ชื่อโครงการ/งานก่อสร้าง ประกวดราคาจ้างก่อสร้างโครงการปรับปรุงผิวจราจรแอสฟัลติกคอนกรีต สายถนนเวียนกะพัง ด้วยวิธีประกวดราคาอิเล็กทรอนิกส์ (e-bidding)

หน่วยงานเจ้าของโครงการ/งานก่อสร้าง เทศบาลนครตรัง/เทศบาลนครตรัง

ลำดับที่ตามสัญญา	รายการงานก่อสร้าง	หน่วย	จำนวน	ราคาต่อหน่วย	ราคาทุน	FN	ราคาต่อหน่วย X FN	ราคากลาง
	1.3.2 งานแอสฟัลต์คอนกรีต (ASPHALT CONCRETE)							
5	1.3.2.1 งานชั้นผิวทางแอสฟัลต์คอนกรีต หนา.....ซม. (ASPHALT CONCRETE WEARING COURSE) ปูบนผิวไพรม์โค้ต	ตร.ม.	31,578.000	249.54	7,879,974.12	1.3212	329.69	10,411,021.80
6	1.3.2.2 งานชั้นผิวทางแอสฟัลต์คอนกรีต หนา.....ซม. (ASPHALT CONCRETE WEARING COURSE) ปูบนผิวแทคโค้ต	ตร.ม.	60.000	245.90	14,754.00	1.3212	324.88	19,492.98
7	1.4 THERMOPLASTIC PAINT ระดับที่ 1 ระดับ 1 (Yellow & White)	ตร.ม.	1,075.000	267.20	287,240.00	1.3212	353.02	379,501.48
8	1.5 THERMOPLASTIC (RUMBLE STRIPS)	ตร.ม.	93.600	588.48	55,081.72	1.3212	777.49	72,773.96
9	1.6 งานเคลือบผิวจราจรกันลื่น สีแดง (ANTI SKID)	ตร.ม.	77.700	957.25	74,378.32	1.3212	1,264.71	98,268.63
10	1.7 ทางม้าลาย THERMOPLASTIC PAINT	ตร.ม.	23.800	267.20	6,359.36	1.3212	353.02	8,401.98
							รวมราคากลาง	16,126,006.35

ภาณุมาศ ชูช่วย

27 พฤษภาคม 2567 13:19:56

แบบฟอร์มรายงานหรือสรุปราคากลางงานก่อสร้างทาง สะพาน และท่อเหลี่ยม

ชื่อโครงการ/งานก่อสร้าง ประกวดราคาจ้างก่อสร้างโครงการปรับปรุงผิวจราจรแอสฟัลติกคอนกรีต สายถนนเวียนกะพัง ด้วยวิธีประกวดราคาอิเล็กทรอนิกส์ (e-bidding)

หน่วยงานเจ้าของโครงการ/งานก่อสร้าง เทศบาลนครตรัง/เทศบาลนครตรัง

แบบฟอร์มรายงานหรือสรุปราคากลางงานก่อสร้างทาง สะพาน และท่อเหลี่ยม

ชื่อโครงการ/งานก่อสร้าง ประกวดราคาจ้างก่อสร้างโครงการปรับปรุงผิวจราจรแอสฟัลติกคอนกรีต สายถนนเวียนกะพัง ด้วยวิธีประกวดราคาอิเล็กทรอนิกส์ (e-bidding)

หน่วยงานเจ้าของโครงการ/งานก่อสร้าง เทศบาลนครตรัง/เทศบาลนครตรัง

(ภาณุมาศ ชูช่วย)
ประธานกรรมการกำหนดราคากลาง

(อำนวยโชค ทองนอก)
กรรมการกำหนดราคากลาง

(สุวาที เด่นยุกต์)
กรรมการกำหนดราคากลาง

ภาณุมาศ ชูช่วย
27 พฤษภาคม 2567

แบบสรุปข้อมูลวัสดุและค่าดำเนินการ
งานก่อสร้างทาง สะพาน และท่อเหลี่ยม

โครงการ/งานก่อสร้าง ประกวดราคาจ้างก่อสร้างโครงการปรับปรุงผิวจราจรแอสฟัลติกคอนกรีต สายถนนเวียนกะพัง ด้วยวิธีประกวดราคาอิเล็กทรอนิกส์ (e-bidding) / ปรับปรุงผิวจราจรแอสฟัลติกคอนกรีต สายถนนเวียนกะพัง

สาย ถนนเวียนกะพัง

ตอน 1,2

อยู่ในท้องที่จังหวัด ตรัง เขตฝนตก ฝนชุก 1 ราคาน้ำมันโซลา 32.87 บาท/ลิตร

อัตราดอกเบี้ยเงินกู้ (MLR) 7.00% เงินล่วงหน้าจ่าย 0.00%

เงินประกันผลงานหัก 0.00% ภาษีมูลค่าเพิ่ม 7.00%

ที่	รายการ	หน่วย	ค่าวัสดุ (บาท)	ระยะขนส่ง (กม.)	ค่าขนส่ง (บาท)	ค่าขนขึ้นลง (บาท)	ค่าตัด/ดัดเหล็ก (บาท)	รวม (บาท)	วันที่ที่กระทรวงพาณิชย์ประกาศล่าสุด	แหล่งที่มา
1	ปูนซีเมนต์ปอร์ตแลนด์ราคาขายส่งปูนซีเมนต์ไฮดรอลิกปูนถุงบรรจุ50กก./ถุงตราทีพีไอปูนแดง299	ตัน	3,233.64	0.00	0.00	0.00	0.00	3,233.64	เม.ย. 2567	
2	CRS-2สุพรรณบุรี	ตัน	22,000.00	830.00	323.61	0.00	0.00	22,323.61	พ.ค. 2567	บันทึกสืบ
3	ยางมะตอยชนิดเออีแข็งตัวช้าเกรดCSS-1บรรจุBULK	ตัน	23,833.33	820.00	1,320.25	0.00	0.00	25,153.58	เม.ย. 2567	
4	ยางมะตอยชนิดเอซีเกรดAC-60/70บรรจุBULK	ตัน	24,400.00	820.00	323.61	0.00	0.00	24,723.61	เม.ย. 2567	
5	หินย่อยราคาโรงโม่หินย่อย3/8"	ถุง	300.94	0.00	0.00	0.00	0.00	300.94	เม.ย. 2567	

ภาณุมาศ ชูช่วย

27 พฤษภาคม 2567 13:20:06

แบบสรุปข้อมูลวัสดุและค่าดำเนินการ
งานก่อสร้างทาง สะพาน และท่อเหลี่ยม

โครงการ/งานก่อสร้าง ประกวดราคาจ้างก่อสร้างโครงการปรับปรุงผิวจราจรแอสฟัลติกคอนกรีต สายถนนเวียนกะพัง ด้วยวิธีประกวดราคาอิเล็กทรอนิกส์ (e-bidding) / ปรับปรุงผิวจราจรแอสฟัลติกคอนกรีต สายถนนเวียนกะพัง

สาย ถนนเวียนกะพัง

ตอน 1,2

อยู่ในท้องที่จังหวัด ตรัง เขตฝนตก ฝนชุก 1 ราคาน้ำมันโซลา 32.87 บาท/ลิตร

อัตราดอกเบี้ยเงินกู้ (MLR) 7.00% เงินล่วงหน้าจ่าย 0.00%

เงินประกันผลงานหัก 0.00% ภาษีมูลค่าเพิ่ม 7.00%

ที่	รายการ	หน่วย	ค่าวัสดุ (บาท)	ระยะขนส่ง (กม.)	ค่าขนส่ง (บาท)	ค่าขนขึ้นลง (บาท)	ค่าตัด/ดัดเหล็ก (บาท)	รวม (บาท)	วันที่ที่กระทรวงพาณิชย์ประกาศล่าสุด	แหล่งที่มา
5	ราคาณโรงโม่	ถุง	300.94	0.00	0.00	0.00	0.00	300.94	เม.ย. 2567	

ภาณุมาศ ชูช่วย

27 พฤษภาคม 2567 13:20:06

Factor F งานก่อสร้างทาง

เงินล่วงหน้าจ่าย	0.00 %	ดอกเบี้ยเงินกู้	7.00 % ต่อปี
เงินประกันผลงานหัก	0.00 %	ค่าภาษีมูลค่าเพิ่ม (VAT)	7.00 %

ค่างาน (ทุน) ล้านบาท	ค่าใช้จ่ายในการดำเนินงานก่อสร้าง (%)				รวมในรูป Factor F	ภาษีมูลค่าเพิ่ม (VAT)	Factor F	Factor F ฝนชุก 1	Factor F ฝนชุก 2
	ค่าอำนวยการ	ค่าดอกเบี้ย	ค่ากำไร	รวมค่าใช้จ่าย					
≤5.00	20.8338	1.1666	5.5000	27.5004	1.2750	1.0700	1.3642	1.3848	1.4054
10.00	16.0808	1.1666	5.5000	22.7474	1.2274	1.0700	1.3133	1.3345	1.3557
20.00	10.6384	1.1666	5.5000	17.3050	1.1730	1.0700	1.2551	1.2742	1.2933
30.00	7.5559	1.1666	5.5000	14.2225	1.1422	1.0700	1.2221	1.2394	1.2567
40.00	7.4310	1.1666	5.0000	13.5976	1.1359	1.0700	1.2154	1.2342	1.2530
50.00	6.9412	1.1666	5.0000	13.1078	1.1310	1.0700	1.2101	1.2290	1.2480
60.00	6.3772	1.1666	5.0000	12.5438	1.1254	1.0700	1.2041	1.2230	1.2418
70.00	6.3435	1.1666	4.5000	12.0101	1.1201	1.0700	1.1985	1.2177	1.2370
80.00	6.0233	1.1666	4.5000	11.6899	1.1168	1.0700	1.1949	1.2143	1.2336
90.00	5.4722	1.1666	4.5000	11.1388	1.1113	1.0700	1.1890	1.2078	1.2265

ภาณุมาศ ชูช่วย

27 พฤษภาคม 2567 13:20:05

Factor F งานก่อสร้างทาง

เงินล่วงหน้าจ่าย	0.00 %	ดอกเบี้ยเงินกู้	7.00 % ต่อปี
เงินประกันผลงานหัก	0.00 %	ค่าภาษีมูลค่าเพิ่ม (VAT)	7.00 %

ค่างาน (ทุน) ล้านบาท	ค่าใช้จ่ายในการดำเนินงานก่อสร้าง (%)				รวมในรูป Factor F	ภาษีมูลค่าเพิ่ม (VAT)	Factor F	Factor F ฝนชุก 1	Factor F ฝนชุก 2
	ค่าอำนวยการ	ค่าดอกเบี้ย	ค่ากำไร	รวมค่าใช้จ่าย					
100.00	5.1693	1.1666	4.5000	10.8359	1.1083	1.0700	1.1858	1.2042	1.2226
110.00	4.7961	1.1666	4.0000	9.9627	1.0996	1.0700	1.1765	1.1945	1.2125
120.00	4.7235	1.1666	4.0000	9.8901	1.0989	1.0700	1.1758	1.1940	1.2122
130.00	4.4428	1.1666	4.0000	9.6094	1.0960	1.0700	1.1727	1.1906	1.2085
140.00	4.3285	1.1666	4.0000	9.4951	1.0949	1.0700	1.1715	1.1895	1.2076
150.00	4.1865	1.1666	4.0000	9.3531	1.0935	1.0700	1.1700	1.1879	1.2057
160.00	4.0853	1.1666	4.0000	9.2519	1.0925	1.0700	1.1689	1.1869	1.2049
170.00	4.0051	1.1666	4.0000	9.1717	1.0917	1.0700	1.1681	1.1860	1.2039
180.00	3.9481	1.1666	4.0000	9.1147	1.0911	1.0700	1.1674	1.1853	1.2031
190.00	4.2661	1.1666	3.5000	8.9327	1.0893	1.0700	1.1655	1.1843	1.2031

Factor F งานก่อสร้างทาง

เงินล่วงหน้าจ่าย	0.00 %	ดอกเบี้ยเงินกู้	7.00 % ต่อปี
เงินประกันผลงานหัก	0.00 %	ค่าภาษีมูลค่าเพิ่ม (VAT)	7.00 %

ค่างาน (ทุน) ล้านบาท	ค่าใช้จ่ายในการดำเนินงานก่อสร้าง (%)				รวมในรูป Factor F	ภาษีมูลค่าเพิ่ม (VAT)	Factor F	Factor F ฝนชุก 1	Factor F ฝนชุก 2
	ค่าอำนวยการ	ค่าดอกเบี้ย	ค่ากำไร	รวมค่าใช้จ่าย					
200.00	4.2419	1.1666	3.5000	8.9085	1.0890	1.0700	1.1652	1.1840	1.2027
210.00	4.1793	1.1666	3.5000	8.8459	1.0884	1.0700	1.1645	1.1835	1.2024
220.00	4.0683	1.1666	3.5000	8.7349	1.0873	1.0700	1.1634	1.1821	1.2009
230.00	3.9805	1.1666	3.5000	8.6471	1.0864	1.0700	1.1624	1.1810	1.1997
240.00	3.8615	1.1666	3.5000	8.5281	1.0852	1.0700	1.1611	1.1796	1.1980
250.00	3.7521	1.1666	3.5000	8.4187	1.0841	1.0700	1.1599	1.1782	1.1965
260.00	3.6511	1.1666	3.5000	8.3177	1.0831	1.0700	1.1589	1.1770	1.1951
270.00	3.5577	1.1666	3.5000	8.2243	1.0822	1.0700	1.1579	1.1759	1.1939
280.00	3.4708	1.1666	3.5000	8.1374	1.0813	1.0700	1.1569	1.1748	1.1926
290.00	3.3900	1.1666	3.5000	8.0566	1.0805	1.0700	1.1561	1.1738	1.1915

Factor F งานก่อสร้างทาง

เงินล่วงหน้าจ่าย	0.00 %	ดอกเบี้ยเงินกู้	7.00 % ต่อปี
เงินประกันผลงานหัก	0.00 %	ค่าภาษีมูลค่าเพิ่ม (VAT)	7.00 %

ค่างาน (ทุน) ล้านบาท	ค่าใช้จ่ายในการดำเนินงานก่อสร้าง (%)				รวมในรูป Factor F	ภาษีมูลค่าเพิ่ม (VAT)	Factor F	Factor F ฝนชุก 1	Factor F ฝนชุก 2
	ค่าอำนวยการ	ค่าดอกเบี้ย	ค่ากำไร	รวมค่าใช้จ่าย					
300.00	3.3145	1.1666	3.5000	7.9811	1.0798	1.0700	1.1553	1.1729	1.1905
350.00	3.2735	1.1666	3.5000	7.9401	1.0794	1.0700	1.1549	1.1724	1.1900
400.00	3.1484	1.1666	3.5000	7.8150	1.0781	1.0700	1.1535	1.1712	1.1890
450.00	3.1265	1.1666	3.5000	7.7931	1.0779	1.0700	1.1533	1.1710	1.1887
500.00	3.0167	1.1666	3.5000	7.6833	1.0768	1.0700	1.1521	1.1698	1.1875
700.00	2.7734	1.1666	3.5000	7.4400	1.0744	1.0700	1.1496	1.1668	1.1841
≥700.00	2.7734	1.1666	3.5000	7.4400	1.0744	1.0700	1.1496	1.1668	1.1841

ค่างานต้นทุนรวมทั้งโครงการ	12,205,575.54 บาท
ผลรวมค่างานต้นทุนงานก่อสร้างทาง	12,205,575.54 บาท
แหล่งของเงินงบประมาณ	18,660,000.00 บาท
แหล่งของเงินนอกงบประมาณ	0.00 บาท

จากตาราง Factor F งานก่อสร้างทาง

เงินล่วงหน้าจ่าย	0.00 %	ดอกเบี้ยเงินกู้	7.00 %	ต่อปี
เงินประกันผลงานหัก	0.00 %	ค่าภาษีมูลค่าเพิ่ม (VAT)	7.00 %	

Factor F งานก่อสร้างทาง

ค่างานต้นทุน	Factor F
20,000,000.00	1.2742
12,205,575.54	1.3212
10,000,000.00	1.3345

แบบฟอร์มบันทึกแสดงเหตุผลความจำเป็นรายละเอียดของการสืบและการกำหนดราคาและหรือแหล่งวัสดุก่อสร้าง

รายงานจากแหล่งของข้อมูลวัสดุ

ชื่อโครงการ ประกวดราคาจ้างก่อสร้างโครงการปรับปรุงผิวจราจรแอสฟัลติกคอนกรีต สายถนนเวียนกะพัง ด้วยวิธีประกวดราคาอิเล็กทรอนิกส์ (e-bidding) / ปรับปรุงผิวจราจรแอสฟัลติกคอนกรีต สายถนนเวียนกะพัง

หน่วยงาน เทศบาลนครตรัง / เทศบาลนครตรัง

ลำดับที่	รายการ	หน่วย	ท้องที่ก่อสร้าง	ท้องที่ก่อสร้างจังหวัดใกล้เคียง	แหล่งผลิต	หน่วยงานภาครัฐ	สำนักงบประมาณ	อื่นๆ ระบุ	สถานที่สืบ	วันที่สืบราคา	เหตุผลการสืบราคา
1	CRS-2สุพรรณบุรี	ตัน			X				บริษัท ซีโก้แอสฟัลท์ จำกัด	27 พฤษภาคม 2567	ราคาสืบแหล่งผลิต
รวมทั้งสิ้น (รายการ)			-	-	1	-	-	-			

ภาณุมาศ ชูช่วย

27 พฤษภาคม 2567 13:20:17

รายงาน ค่าดำเนินการและค่าเสื่อมราคาเครื่องจักร

ราคาน้ำมันเชื้อเพลิงโซล่า ที่ อำเภอเมือง 32.00 - 32.99 บาท / ลิตร

ลำดับ	ลักษณะงาน	หน่วย	หน่วยค่าดำเนินการ บาท/หน่วย	ค่าเสื่อมราคา (บาท)		รวมค่างาน (บาท)	
				ปกติ	ฝนชุก	ปกติ	ฝนชุก
1	งานถางป่าขุดตอ						
	ขนาดเบา	ตร.ม.	1.54	0.22	0.28	1.76	1.82
	ขนาดหนัก	ตร.ม.	4.84	0.78	0.98	5.62	5.82
	ขนาดกลาง	ตร.ม.	3.18	0.55	0.69	3.73	3.87
2	งานดินคันทาง						
	ขุด - ขน	ลบ.ม. หลวม	18.69	3.51	4.39	22.20	23.08
	บดทับ	ลบ.ม. แน่น	36.04	10.80	13.50	46.84	49.54
3	งานตัด - ขึ้นรูปคันทาง						
	ดิน - ขุดตัด	ลบ.ม. ปกติ	18.78	3.06	3.83	21.84	22.61
	- ดันและตัก	ลบ.ม. หลวม	59.58	19.00	23.75	78.58	83.33
	หินแข็ง - เจาะระเบิด	ลบ.ม. ปกติ	63.77	4.66	5.83	68.43	69.60
	- ดันและตัก	ลบ.ม. หลวม	36.08	5.18	6.48	41.26	42.56
	หินผุ - ขุดตัด	ลบ.ม. ปกติ	30.11	3.34	4.18	33.45	34.29
	- ตัก	ลบ.ม. หลวม	6.74	1.70	2.13	8.44	8.87
4	งานวัสดุคัดเลือก ลูกรังรองพื้นทาง						
	ขุด - ขน	ลบ.ม. หลวม	26.16	6.52	8.15	32.68	34.31
	บดทับ	ลบ.ม. แน่น	43.25	12.96	16.20	56.21	59.45
	ผสม (ผสมกับวัสดุอื่นๆ)	ลบ.ม. แน่น	8.46	1.46	1.83	9.92	10.29
5	งานไหล่ทางลูกรัง ผสม - บดทับ						
	ผสม (ผสมกับวัสดุอื่นๆ)	ลบ.ม. แน่น	15.92	2.75	3.44	18.67	19.36
	บดทับ	ลบ.ม. แน่น	51.48	20.90	26.13	72.38	77.61

ลำดับ	ลักษณะงาน	หน่วย	หน่วยค่าดำเนินการ บาท/หน่วย	ค่าเสื่อมราคา (บาท)		รวมค่างาน (บาท)	
				ปกติ	ฝนชุก	ปกติ	ฝนชุก
6	**งานพื้นทาง (หินคลุก)**						
	ผสม (Blend)	ลบ.ม. แน่น	20.80	4.20	5.25	25.00	26.05
	บดทับ	ลบ.ม. แน่น	63.17	25.71	32.14	88.88	95.31
7	**งานตัดแต่งขั้นบันได**	ลบ.ม. แน่น	6.58	1.66	2.08	8.24	8.66
8	**งานขุดรื้อคันทางเดิมแล้วบดทับ**						
	ลูกรัง 10 ซม.	ตร.ม.	9.03	2.11	2.64	11.14	11.67
	ผิว AC 5 ซม.	ตร.ม.	9.81	1.75	2.19	11.56	12.00
	หินคลุก 10 ซม.	ตร.ม.	11.02	3.38	4.23	14.40	15.25
9	**งานราดยางไพรม์โค้ต**	ตร.ม.	6.92	0.62	0.78	7.54	7.70
10	**งานราดยางแทคโค้ต**	ตร.ม.	6.41	0.88	1.10	7.29	7.51
11	**งานผิวทางแบบบาง**						
	ชั้นเดียว (1/2 ")	ตร.ม.	14.94	2.21	2.76	17.15	17.70
	สองชั้น (1 " + 1/2 ")	ตร.ม.	44.95	6.64	8.30	51.59	53.25
	สองชั้น (3/4 " + 3/8 ")	ตร.ม.	30.69	4.54	5.68	35.23	36.37
	ชั้นเดียว (3/4 ")	ตร.ม.	20.64	3.05	3.81	23.69	24.45
12	**งานเคลือบหิน ขจัดฝุ่น (Pre - Coat)**						
	ชั้นเดียว (1/2 ")	ลบ.ม. หลวม	1.84	0.49	0.61	2.33	2.45
	สองชั้น (1 " + 1/2 ")	ลบ.ม. หลวม	5.55	1.47	1.84	7.02	7.39
	สองชั้น (3/4 " + 3/8 ")	ลบ.ม. หลวม	3.79	1.00	1.25	4.79	5.04
	ชั้นเดียว (3/4 ")	ลบ.ม. หลวม	2.55	0.68	0.85	3.23	3.40
13	**งานผิวทางแอสฟัลท์ติกคอนกรีต**						
	ค่าผสมวัสดุแอสฟัลท์ติกคอนกรีต	ตัน	388.01	16.77	20.96	404.78	408.97
	งานปูลาดและบดทับ ผิว AC หนา 5 ซม.บนผิวแทคโค้ต	ตร.ม.	9.68	2.28	2.85	11.96	12.53
	งานปูลาดและบดทับ ผิว AC หนา 5 ซม.บนผิวไพรม์โค้ต	ตร.ม.	12.53	2.82	3.53	15.35	16.06

ลำดับ	ลักษณะงาน	หน่วย	หน่วยค่าดำเนินการ บาท/หน่วย	ค่าเสื่อมราคา (บาท)		รวมค่างาน (บาท)	
				ปกติ	ฝนชุก	ปกติ	ฝนชุก
	ค่าขนส่งอุปกรณ์ 80 ตัน ระยะขนส่ง100-300 กม. ค่าติดตั้งเครื่องผสม	ครั้ง	250,000.00	0.00	0.00	0.00	0.00
14	งานผิวทางคอนกรีต						
	ค่าติดตั้งเครื่องผสม	ครั้ง	150,000.00	0.00	0.00	0.00	0.00
	ค่าบ่มผิวทางคอนกรีต	ตร.ม.	8.48	1.06	1.33	9.54	9.81
	ค่าหยอดยางรอยต่อคอนกรีต	เมตร	12.60	2.39	2.99	14.99	15.59
	ค่าตัดรอยต่อคอนกรีต และหยอดยาง	เมตร	21.34	2.53	3.16	23.87	24.50
	ค่าปูผิวคอนกรีต	ตร.ม.	10.29	1.92	2.40	12.21	12.69
	ค่าแบบข้างติดตามยาว 2 ข้าง	เมตร	15.26	5.34	6.68	20.60	21.94
	ค่าขนส่งคอนกรีต	ลบ.ม./กม.	13.44	1.74	2.18	15.18	15.62
	ค่าผสมคอนกรีต	ลบ.ม.	167.11	35.15	43.94	202.26	211.05
15	งาน Stabilized Layer						
	ค่าผสมวัสดุ ลูกรัง	ลบ.ม. แน่น	33.53	11.03	13.79	44.56	47.32
	ค่าบ่มวัสดุ หินคลุก	ลบ.ม. แน่น	42.42	5.29	6.61	47.71	49.03
	ค่าผสมวัสดุ หินคลุก	ลบ.ม. แน่น	36.89	11.03	13.79	47.92	50.68
	ค่าบ่มวัสดุ ลูกรัง	ลบ.ม. แน่น	42.42	5.29	6.61	47.71	49.03
16	งาน Pavement In Place Recycling						
	ขุดลึกเฉลี่ย 15 ซม.	ตร.ม.	23.17	5.92	7.40	29.09	30.57
	ขุดลึกเฉลี่ย 30 ซม.	ตร.ม.	46.34	11.83	14.79	58.17	61.13
	ขุดลึกเฉลี่ย 25 ซม.	ตร.ม.	38.62	9.86	12.33	48.48	50.95
	ขุดลึกเฉลี่ย 20 ซม.	ตร.ม.	28.96	7.39	9.24	36.35	38.20
17	งาน Slurry Seal	ตร.ม.	10.62	2.07	2.59	12.69	13.21
18	งาน Fog Spray	ตร.ม.	2.45	0.39	0.49	2.84	2.94
19	งาน Hot Mixed Recycling (บดทับ)						

ลำดับ	ลักษณะงาน	หน่วย	หน่วยค่าดำเนินการ บาท/หน่วย	ค่าเสื่อมราคา (บาท)		รวมค่างาน (บาท)	
				ปกติ	ฝนชุก	ปกติ	ฝนชุก
	ขุดลึก 3 ซม.	ตร.ม.	45.04	5.86	7.33	50.90	52.37
	ขุดลึก 6 ซม.	ตร.ม.	90.07	9.00	11.25	99.07	101.32
	ขุดลึก 5 ซม.	ตร.ม.	74.29	8.11	10.14	82.40	84.43
	ขุดลึก 4 ซม.	ตร.ม.	61.32	7.39	9.24	68.71	70.56
20	งาน Milling						
	ขุดลึก 5 ซม.	ตร.ม.	11.03	1.97	2.46	13.00	13.49
	ขุดลึก 10 ซม.	ตร.ม.	12.87	2.30	2.88	15.17	15.75
21	งานถนนดินซีเมนต์ปรับปรุงคุณภาพด้วยยางธรรมชาติ						
	ค่าเกลี่ยผสม	ลบ.ม.แน่น	20.10	2.44	3.05	22.54	23.15

รายละเอียดการคำนวณค่างานต้นทุนต่อหน่วย

1 โครงการปรับปรุงผิวจราจรแอสฟัลติกคอนกรีต สายถนนท่ากลาง ตอนที่ 2

1.2 งานรองพื้นทางและพื้นทาง (SUBBASE AND BASE COURSES)

1.2.1 [1.1]งานรื้อผิวลาดยางเดิม (REMOVAL OF EXISTING ASPHALT CONCRETE SURFACE)

คิดจากความหนาของผิวทางแอสฟัลต์คอนกรีต	=	5 ซม.
ค่าดำเนินการ + ค่าเสื่อม (ผิว AC 5 ซม.)	=	12.000 บาท/ตร.ม.
คิดจากพื้นที่ 1 ตร.ม.		
ปริมาตรวัสดุที่รื้อออก	=	0.05 ลบ.ม.
ส่วนขยาย : 0.05 x 1.60	=	0.08 ลบ.ม.
ค่าดำเนินการ + ค่าเสื่อม (- ดันและตัก) = 0.08 X 42.560	=	3.404 บาท/ตร.ม.
ขนทิ้ง 5.000 กม. = 0.08 X 16.830	=	1.346 บาท/ตร.ม.
รวม	=	16.750 บาท/ตร.ม.
ค่างานต้นทุน	=	16.75 บาท/ตร.ม.

รายละเอียดการคำนวณค่างานต้นทุนต่อหน่วย

1 โครงการปรับปรุงผิวจราจรแอสฟัลติกคอนกรีต สายถนนท่ากลาง ตอนที่ 2

1.2 งานรองพื้นทางและพื้นทาง (SUBBASE AND BASE COURSES)

1.2.2 งานพื้นทาง (BASE COURSES)

1.2.2.1 [3.2(5)]งานปรับปรุงชั้นทางเดิมในที่ ขุดลึกเฉลี่ย 0.15 ม. (Pavement In Place Recycling)(ชั้นรองพื้นทางวัสดุมวลรวม)

ค่าดำเนินการ + ค่าเสื่อมราคา (ขุดลึกเฉลี่ย 15 ซม.)	=	30.570 บาท/ตร.ม.
หน่วยน้ำหนักแห้งสูงสุดของวัสดุชั้นพื้นทางที่ขุด (d)	=	2.211 ตัน/ลบ.ม.
ปริมาณยางแอสฟัลต์(โดยน้ำหนัก) = 0.000 % X d X 0.15 (ถ้ามี)	=	0.000 ตัน/ตร.ม.
<?xml version = "1.0" encoding = "UTF-8"?>ค่ายาง AC (รวมค่าขนส่ง) (ถ้ามี)	=	0.000 บาท/ตัน
ค่ายาง AC	=	0.000 บาท/ตร.ม.
ปริมาณปูนซีเมนต์ (โดยน้ำหนัก) = 3.500 % X d X 0.15	=	0.011 ตัน/ตร.ม.
<?xml version = "1.0" encoding = "UTF-8"?>ค่าปูนซีเมนต์ชนิด Bulk (รวมค่าขนส่ง)	=	3,233.640 บาท/ตัน
ค่าปูนซีเมนต์	=	35.570 บาท/ตร.ม.
ค่าดำเนินการ + ค่าเสื่อมราคา (ค่าบ่มวัสดุ ลูกรัง) X 0.15 (ความหนา)	=	7.354 บาท/ตร.ม.
ค่างานต้นทุน = 30.57 + 0.00 + 35.57 + 7.35	=	73.49 บาท/ตร.ม.

รายละเอียดการคำนวณค่างานต้นทุนต่อหน่วย

1 โครงการปรับปรุงผิวจราจรแอสฟัลติกคอนกรีต สายถนนท่ากลาง ตอนที่ 2

1.3 งานผิวทาง (SURFACE COURSES)

1.3.1 งานไพรม์โค้ต และแทคโค้ต (PRIME COAT & TACK COAT)

1.3.1.1 [4.1(1)]งานลาดแอสฟัลต์ไพรม์โค้ต (PRIME COAT) (พื้นทางหินคลุก)

<?xml version = "1.0" encoding = "UTF-8"?>ค่ายาง CSS-1 = 25.153 บาท/ตร.ม.

(จากตารางที่ 1) 1.0 X (25,153.580 บาท/ตัน) / 1,000

ค่าดำเนินการ + ค่าเสื่อมราคา (งานราดยางไพรม์โค้ต) = 7.700 บาท/ตร.ม.

ค่าใช้จ่ายรวม = 25.153 + 7.700 = 32.853 บาท/ตร.ม.

ค่างานต้นทุน = 32.85 บาท/ตร.ม.

รายละเอียดการคำนวณค่างานต้นทุนต่อหน่วย

1 โครงการปรับปรุงผิวจราจรแอสฟัลติกคอนกรีต สายถนนท่ากลาง ตอนที่ 2

1.3 งานผิวทาง (SURFACE COURSES)

1.3.1 งานไพรม์โค้ต และแทคโค้ต (PRIME COAT & TACK COAT)

1.3.1.2 [4.1(2)]งานลาดแอสฟัลต์แทคโค้ต (TACK COAT)

<?xml version = "1.0" encoding = "UTF-8"?>ค่ายาง CRS-2 0.30 = 6.697 บาท/ตร.ม.

ลิตร @ (22,323.610 บาท/ตัน) /1,000

ค่าดำเนินการ + ค่าเสื่อมราคา (งานราดยางแทคโค้ต) = 7.510 บาท/ตร.ม.

ค่าใช้จ่ายรวม = 6.697 + 7.510 = 14.207 บาท/ตร.ม.

ค่างานต้นทุน = 14.20 บาท/ตร.ม.

รายละเอียดการคำนวณค่างานต้นทุนต่อหน่วย

1 โครงการปรับปรุงผิวจราจรแอสฟัลติกคอนกรีต สายถนนท่ากลาง ตอนที่ 2

1.3 งานผิวทาง (SURFACE COURSES)

1.3.2 งานแอสฟัลต์คอนกรีต (ASPHALT CONCRETE)

1.3.2.1 [4.4(4)] งานชั้นผิวทางแอสฟัลต์คอนกรีต หนา 5.000 ซม. (ASPHALT CONCRETE WEARING COURSE) ปูบนผิวไพรม์โค้ต

ความหนา 5.000 ซม.

ปริมาณงาน ASPHALT CONCRETE ทั้งโครงการ	=	2,437.094 ตัน
ค่าขนส่งอุปกรณ์ 80 ตัน 0.000 กม. (ไม่เกิน 300 กม.) 0.000 บาท/ตัน	=	2.626 บาท/ตัน
ค่าติดตั้งเครื่องผสม : 250,000 / 10,000.000	=	25.000 บาท/ตัน
(กรณีที่ปริมาณงาน ASPHALT CONCRETE ทั้งโครงการ น้อยกว่า 10,000 ตัน ให้ใช้ปริมาณ ASPHALT CONCRETE	=	10,000 ตันในการคำนวณค่าติดตั้งเครื่องผสม)
<?xml version = "1.0" encoding = "UTF-8"?>ค่ายาง AC (จากตารางที่ 2) 5.200 % = 0.052 ตัน @ 24,723.610 บาท/ตัน	=	1,285.627 บาท/ตัน
<?xml version = "1.0" encoding = "UTF-8"?>ค่าหินผสมแอสฟัสต์ 0.74 ลบ.ม. @ 300.940 บาท/ลบ.ม.	=	222.695 บาท/ตัน
ค่าดำเนินการ + ค่าเสื่อม (ค่าผสมวัสดุแอสฟัลท์ติกคอนกรีต)	=	408.970 บาท/ตัน
ค่าขนส่ง 0.000 กม. (ปกติใช้ L/4)	=	0.000 บาท/ตัน
ค่าดำเนินการ + ค่าเสื่อม (งานปูลาดและบดทับ ผิว AC หนา 5 ซม.บนผิวไพรม์โค้ต บาท/ตร.ม. x 1.000 (ตัวแปร) x 8.330 ตร.ม./ตัน)	=	133.779 บาท/ตัน
ค่าใช้จ่ายรวม	=	2,078.697 บาท/ตัน
ค่างานต้นทุน = 2,078.69 / 8.33	=	249.54 บาท/ตร.ม.

รายละเอียดการคำนวณค่างานต้นทุนต่อหน่วย

1 โครงการปรับปรุงผิวจราจรแอสฟัลติกคอนกรีต สายถนนท่ากลาง ตอนที่ 2

1.3 งานผิวทาง (SURFACE COURSES)

1.3.2 งานแอสฟัลต์คอนกรีต (ASPHALT CONCRETE)

1.3.2.2 [4.4(4)] งานชั้นผิวทางแอสฟัลต์คอนกรีต หนา 5.000 ซม. (ASPHALT CONCRETE WEARING COURSE) ปูบนผิวแทคโค้ต

ความหนา 5.000 ซม.

ปริมาณงาน ASPHALT CONCRETE ทั้งโครงการ	=	3,798.079 ตัน
ค่าขนส่งอุปกรณ์ 80 ตัน 0.000 กม. (ไม่เกิน 300 กม.) 0.000 บาท/ตัน	=	1.685 บาท/ตัน
ค่าติดตั้งเครื่องผสม : 250,000 / 10,000.000	=	25.000 บาท/ตัน
(กรณีที่ปริมาณงาน ASPHALT CONCRETE ทั้งโครงการ น้อยกว่า 10,000 ตัน ให้ใช้ปริมาณ ASPHALT CONCRETE	=	10,000 ตันในการคำนวณค่าติดตั้งเครื่องผสม)
<?xml version = "1.0" encoding = "UTF-8"?>ค่ายาง AC (จากตารางที่ 2) 5.200 % = 0.052 ตัน @ 24,723.610 บาท/ตัน	=	1,285.627 บาท/ตัน
<?xml version = "1.0" encoding = "UTF-8"?>ค่าหินผสมแอสฟัลต์ 0.74 ลบ.ม. @ 300.940 บาท/ลบ.ม.	=	222.695 บาท/ตัน
ค่าดำเนินการ + ค่าเสื่อม (ค่าผสมวัสดุแอสฟัลท์ติกคอนกรีต)	=	408.970 บาท/ตัน
ค่าขนส่ง 0.000 กม. (ปกติใช้ L/4)	=	0.000 บาท/ตัน
ค่าดำเนินการ + ค่าเสื่อม (งานปูลาดและบดทับ ผิว AC หนา 5 ซม.บนผิวแทคโค้ต บาท/ตร.ม. x 1.000 (ตัวแปร) x 8.330 ตร.ม./ตัน)	=	104.374 บาท/ตัน
ค่าใช้จ่ายรวม	=	2,048.351 บาท/ตัน
ค่างานต้นทุน = 2,048.35 / 8.33	=	245.90 บาท/ตร.ม.

รายละเอียดการคำนวณค่างานต้นทุนต่อหน่วย

1 โครงการปรับปรุงผิวจราจรแอสฟัลติกคอนกรีต สายถนนท่ากลาง ตอนที่ 2

1.4 THERMOPLASTIC PAINT ระดับที่ 1 ระดับ 1 (Yellow & White)

ค่าสี 4.0 กก.@ 55.000 บาท/กก.	=	220.000 บาท/ตร.ม.
ค่าลูกแก้ว 0.4 กก.@ 28.000 บาท/กก.	=	11.200 บาท/ตร.ม.
ค่า PRIMER 1.0 ตร.ม.@ 20.000 บาท/ตร.ม.	=	20.000 บาท/ตร.ม.
ค่าดำเนินการ (ค่าแรงและค่าเสื่อมราคาเครื่องมือฯ)@ 16.000 บาท/ตร.ม.	=	16.000 บาท/ตร.ม.
ค่างานต้นทุน	=	267.20 บาท/ตร.ม.

รายละเอียดการคำนวณค่างานต้นทุนต่อหน่วย

1 โครงการปรับปรุงผิวจราจรแอสฟัลติกคอนกรีต สายถนนท่ากลาง ตอนที่ 2

1.5 THERMOPLASTIC (RUMBLE STRIPS)

ค่าสี 10.0 กก.@ 55.000 บาท/กก.	=	550.000 บาท/ตร.ม.
ค่าลูกแก้ว 0.66 กก.@ 28.000 บาท/กก.	=	18.480 บาท/ตร.ม.
ค่า PRIMER 1.0 ตร.ม.@ 20.000 บาท/ตร.ม.	=	20.000 บาท/ตร.ม.
ค่างานต้นทุน	=	588.48 บาท/ตร.ม.

รายละเอียดการคำนวณค่างานต้นทุนต่อหน่วย

1 โครงการปรับปรุงผิวจราจรแอสฟัลติกคอนกรีต สายถนนท่ากลาง ตอนที่ 2

1.6 งานเคลือบผิวจราจรกันลื่น สีแดง (ANTI SKID)

วัสดุเคลือยผิว PMMA 5.0 กก.@ 166.230 บาท/กก.	=	831.150 บาท/ตร.ม.
ค่าลูกแก้ว 0.4 กก.@ 28.000 บาท/กก.	=	11.200 บาท/ตร.ม.
ค่า PRIMER 0.18 กก.@ 20.000 บาท/กก.	=	3.600 บาท/ตร.ม.
ค่าวัสดุทำให้แห้ง (HARDENER) 0.25 กก.@ 401.210 บาท/กก.	=	100.302 บาท/ตร.ม.
ค่าดำเนินการ (ค่าแรง+ค่าเสื่อมราคาเครื่องมือ)@ 11.000 บาท/ตร.ม.	=	11.000 บาท/ตร.ม.
ค่างานต้นทุน	=	957.25 บาท/ตร.ม.

รายละเอียดการคำนวณค่างานต้นทุนต่อหน่วย

1 โครงการปรับปรุงผิวจราจรแอสฟัลติกคอนกรีต สายถนนท่ากลาง ตอนที่ 2

1.7 ทางม้าลาย THERMOPLASTIC PAINT

ค่าสี 4.0 กก.@ 55.000 บาท/กก.	=	220.000 บาท/ตร.ม.
ค่าลูกแก้ว 0.4 กก.@ 28.000 บาท/กก.	=	11.200 บาท/ตร.ม.
ค่า PRIMER 1.0 ตร.ม.@ 20.000 บาท/ตร.ม.	=	20.000 บาท/ตร.ม.
ค่าดำเนินการ (ค่าแรงและค่าเสื่อมราคาเครื่องมือฯ)@ 16.000 บาท/ตร.ม.	=	16.000 บาท/ตร.ม.
ค่างานต้นทุน	=	267.20 บาท/ตร.ม.

โครงการ : ประกวดราคาจ้างก่อสร้างโครงการปรับปรุงผิวจราจรแอสฟัลติกคอนกรีต สายถนนเวียนกะพัง ด้วยวิธีประกวดราคาอิเล็กทรอนิกส์ (e-bidding) / ปรับปรุงผิวจราจรแอสฟัลติกคอนกรีต สายถนนเวียนกะพัง

เลขที่หนังสือ : ด่วนที่สุด ที่ กค 0421.5/ว 18

ตารางค่าขนส่งวัสดุก่อสร้าง รถบรรทุก 6 ล้อ (กรณีน้ำหนักรวมไม่เกิน 15 ตัน)

ภูมิประเทศเป็น ที่ราบ ผิวทางลาดยาง และการจราจรปรกติ

ราคาน้ำมันเชื้อเพลิงโซล่า ที่ อำเภอเมือง 32.00 - 32.99 บาท /ลิตร

ระยะขนส่ง	ค่าบรรทุก (บาท/ตัน)	ค่าบรรทุก (บาท/ลบ.ม.)
1	13.76	19.26
2	15.61	21.86
3	17.47	24.46
4	19.32	27.05
5	21.18	29.65
6	23.04	32.25
7	25.56	35.79
8	28.87	40.42
9	32.18	45.06
10	35.50	49.70
11	38.81	54.33
12	42.12	58.97
13	45.43	63.60
14	48.74	68.24
15	52.05	72.88
16	55.37	77.51
17	58.68	82.15
18	61.99	86.78
19	65.30	91.42
20	68.61	96.06
21	71.92	100.69
22	75.24	105.33
23	78.55	109.97
24	81.86	114.60
25	85.17	119.24
26	88.48	123.88
27	91.79	128.51
28	95.11	133.15
29	98.42	137.78
30	101.73	142.42
31	105.04	147.06
32	108.35	151.69
33	111.67	156.33
34	114.97	160.96
35	118.29	165.60
36	121.60	170.24
37	124.91	174.88
38	128.22	179.51
39	131.53	184.15
40	134.85	188.79
41	138.16	193.42
42	141.47	198.06
43	144.78	202.69
44	148.09	207.33
45	151.40	211.96
46	154.72	216.61
47	158.03	221.24
48	161.34	225.88
49	164.65	230.52
50	167.97	235.15
51	171.28	239.79
52	174.58	244.42
53	177.90	249.05
54	181.21	253.69
55	184.52	258.33
56	187.84	262.97
57	191.15	267.60
58	194.45	272.23
59	197.76	276.87
60	201.08	281.51
61	204.40	286.16
62	207.71	290.79
63	211.02	295.42
64	214.33	300.06
65	217.65	304.71
66	220.95	309.33
67	224.26	313.97

ภาณุมาศ ชูช่วย

27 พฤษภาคม 2567 13:20:18

ระยะขนส่ง	ค่าบรรทุก (บาท/ตัน)	ค่าบรรทุก (บาท/ลบ.ม.)
68	227.57	318.60
69	230.89	323.25
70	234.20	327.88
71	237.52	332.53
72	240.83	337.16
73	244.14	341.79
74	247.44	346.41
75	250.76	351.06
76	254.07	355.69
77	257.37	360.32
78	260.69	364.96
79	264.00	369.60
80	267.31	374.24
81	270.62	378.87
82	273.94	383.51
83	277.24	388.14
84	280.58	392.81
85	283.88	397.43
86	287.17	402.04
87	290.49	406.69
88	293.81	411.33
89	297.11	415.95
90	300.44	420.61
91	303.75	425.25
92	307.06	429.88

ระยะขนส่ง	ค่าบรรทุก (บาท/ตัน)	ค่าบรรทุก (บาท/ลบ.ม.)
93	310.36	434.50
94	313.67	439.14
95	317.01	443.81
96	320.30	448.42
97	323.61	453.05
98	326.93	457.71
99	330.25	462.35
100	333.54	466.96
101	336.86	471.60
102	340.19	476.26
103	343.50	480.90
104	346.79	485.51
105	350.10	490.15
106	353.43	494.81
107	356.74	499.43
108	360.06	504.09
109	363.36	508.70
110	366.67	513.34
111	370.01	518.01
112	373.31	522.63
113	376.63	527.28
114	379.92	531.89
115	383.23	536.52
116	386.55	541.17
117	389.84	545.78

ระยะขนส่ง	ค่าบรรทุก (บาท/ตัน)	ค่าบรรทุก (บาท/ลบ.ม.)
118	393.15	550.41
119	396.47	555.06
120	399.81	559.73
121	403.11	564.35
122	406.43	569.00
123	409.71	573.59
124	413.05	578.28
125	416.36	582.91
126	419.69	587.56
127	422.97	592.15
128	426.26	596.77
129	429.57	601.40
130	432.90	606.05
131	436.24	610.73
132	439.53	615.34
133	442.83	619.97
134	446.15	624.61
135	449.49	629.28
136	452.77	633.88
137	456.06	638.49
138	459.44	643.22
139	462.69	647.77
140	466.03	652.44
141	469.31	657.03
142	472.68	661.75

ระยะขนส่ง	ค่าบรรทุก (บาท/ตัน)	ค่าบรรทุก (บาท/ลบ.ม.)
143	475.98	666.37
144	479.30	671.02
145	482.56	675.58
146	485.90	680.26
147	489.18	684.86
148	492.56	689.58
149	495.86	694.21
150	499.18	698.86
151	502.43	703.41
152	505.78	708.09
153	509.05	712.67
154	512.42	717.39
155	515.72	722.01
156	519.03	726.64
157	522.35	731.29
158	525.69	735.96
159	528.94	740.52
160	532.30	745.23
161	535.58	749.82
162	538.87	754.42
163	542.17	759.04
164	545.49	763.68
165	548.81	768.34
166	552.15	773.01
167	555.50	777.70

ระยะขนส่ง	ค่าบรรทุก (บาท/ตัน)	ค่าบรรทุก (บาท/ลบ.ม.)
168	558.76	782.26
169	562.13	786.98
170	565.41	791.58
171	568.70	796.19
172	572.01	800.81
173	575.32	805.45
174	578.65	810.10
175	581.98	814.77
176	585.22	819.30
177	588.58	824.01
178	591.95	828.72
179	595.21	833.30
180	598.49	837.88
181	601.77	842.48
182	605.19	847.27
183	608.50	851.90
184	611.82	856.54
185	615.02	861.03
186	618.36	865.71
187	621.71	870.40
188	625.07	875.10
189	628.31	879.64
190	631.70	884.38
191	634.96	888.94
192	638.23	893.52

ระยะขนส่ง	ค่าบรรทุก (บาท/ตัน)	ค่าบรรทุก (บาท/ลบ.ม.)
193	641.64	898.30
194	644.93	902.91
195	648.24	907.53
196	651.55	912.16
197	654.87	916.81
198	658.20	921.47
199	661.39	925.95
200	664.74	930.64
201.0 - 1000.0	3.32	4.65

- ระยะขนส่งตั้งแต่ 201.00 กม. ถึง 1000.00
  ค่าขนส่งคิดเป็น กม. ละ 3.32 บาท/ตัน
  4.65 บาท/ลบ.ม.
- การคิดค่าขนส่ง ใช้ระยะทางขนส่ง คูณด้วยอัตราค่าขนส่งต่อตัน
  หรือต่อ ลบ.ม.
- อัตราน้ำมันเชื้อเพลิงเฉลี่ย 32.50 บาท/ลิตร

โครงการ : ประกวดราคาจ้างก่อสร้างโครงการปรับปรุงผิวจราจรแอสฟัลติกคอนกรีต สายถนนเวียนกะพัง ด้วยวิธีประกวดราคาอิเล็กทรอนิกส์ (e-bidding) / ปรับปรุงผิวจราจรแอสฟัลติกคอนกรีต สายถนนเวียนกะพัง

เลขที่หนังสือ : ด่วนที่สุด ที่ กค 0421.5/ว 18

ตารางค่าขนส่งวัสดุก่อสร้าง รถบรรทุก 10 ล้อ(กรณีน้ำหนักรวมไม่เกิน 25 ตัน)

ภูมิประเทศเป็น ที่ราบ ผิวทางลาดยาง และการจราจรปรกติ

ราคาน้ำมันเชื้อเพลิงโซล่า ที่ อำเภอเมือง 32.00 - 32.99 บาท /ลิตร

ระยะขนส่ง	ค่าบรรทุก (บาท/ตัน)	ค่าบรรทุก (บาท/ลบ.ม.)
1	8.21	11.50
2	10.12	14.16
3	12.02	16.83
4	13.93	19.50
5	15.84	22.17
6	17.74	24.84
7	19.65	27.51
8	21.79	30.51
9	24.36	34.10
10	26.93	37.70
11	29.49	41.29
12	32.06	44.88
13	34.62	48.47
14	37.19	52.07
15	39.76	55.66
16	42.33	59.26
17	44.89	62.85
18	47.45	66.43
19	50.03	70.04
20	52.59	73.63
21	55.16	77.22

ระยะขนส่ง	ค่าบรรทุก (บาท/ตัน)	ค่าบรรทุก (บาท/ลบ.ม.)
22	57.73	80.82
23	60.29	84.40
24	62.86	88.00
25	65.43	91.60
26	67.99	95.19
27	70.56	98.79
28	73.13	102.38
29	75.68	105.96
30	78.26	109.57
31	80.82	113.14
32	83.40	116.75
33	85.96	120.35
34	88.53	123.95
35	91.09	127.52
36	93.66	131.12
37	96.23	134.73
38	98.80	138.32
39	101.37	141.92
40	103.93	145.50
41	106.51	149.11
42	109.07	152.70
43	111.63	156.28
44	114.20	159.88

ระยะขนส่ง	ค่าบรรทุก (บาท/ตัน)	ค่าบรรทุก (บาท/ลบ.ม.)
45	116.76	163.47
46	119.34	167.07
47	121.89	170.65
48	124.47	174.25
49	127.02	177.82
50	129.58	181.41
51	132.16	185.03
52	134.72	188.60
53	137.28	192.20
54	139.87	195.82
55	142.42	199.38
56	144.98	202.97
57	147.56	206.58
58	150.15	210.21
59	152.70	213.78
60	155.26	217.37
61	157.84	220.98
62	160.43	224.61
63	162.97	228.16
64	165.52	231.73
65	168.08	235.32
66	170.66	238.92
67	173.25	242.55

ภาณุมาศ ชูช่วย

27 พฤษภาคม 2567 13:20:18

ระยะขนส่ง	ค่าบรรทุก (บาท/ตัน)	ค่าบรรทุก (บาท/ลบ.ม.)
68	175.77	246.08
69	178.39	249.74
70	180.93	253.31
71	183.49	256.89
72	186.06	260.48
73	188.64	264.10
74	191.24	267.73
75	193.75	271.24
76	196.36	274.91
77	198.90	278.45
78	201.44	282.01
79	204.09	285.73
80	206.66	289.32
81	209.23	292.92
82	211.70	296.38
83	214.29	300.01
84	216.90	303.65
85	219.51	307.32
86	222.02	310.82
87	224.53	314.34
88	227.18	318.05
89	229.70	321.59
90	232.24	325.14
91	234.93	328.90
92	237.48	332.48

ระยะขนส่ง	ค่าบรรทุก (บาท/ตัน)	ค่าบรรทุก (บาท/ลบ.ม.)
93	240.05	336.07
94	242.62	339.67
95	245.05	343.07
96	247.64	346.70
97	250.25	350.34
98	252.86	354.00
99	255.48	357.67
100	257.94	361.12
101	260.58	364.82
102	263.06	368.28
103	265.72	372.01
104	268.21	375.50
105	270.89	379.25
106	273.40	382.76
107	275.91	386.27
108	278.42	389.79
109	281.15	393.61
110	283.68	397.15
111	286.22	400.71
112	288.77	404.27
113	291.32	407.85
114	293.88	411.43
115	296.45	415.03
116	299.02	418.63
117	301.61	422.25

ระยะขนส่ง	ค่าบรรทุก (บาท/ตัน)	ค่าบรรทุก (บาท/ลบ.ม.)
118	304.20	425.88
119	306.80	429.52
120	309.41	433.17
121	311.78	436.49
122	314.40	440.16
123	317.03	443.85
124	319.67	447.54
125	322.06	450.88
126	324.71	454.60
127	327.38	458.33
128	329.78	461.69
129	332.46	465.44
130	335.15	469.21
131	337.56	472.59
132	340.27	476.38
133	342.69	479.77
134	345.42	483.58
135	347.85	486.98
136	350.28	490.39
137	353.03	494.24
138	355.47	497.66
139	358.24	501.54
140	360.69	504.97
141	363.15	508.41
142	365.95	512.33

ระยะขนส่ง	ค่าบรรทุก (บาท/ตัน)	ค่าบรรทุก (บาท/ลบ.ม.)
143	368.41	515.78
144	370.88	519.24
145	373.71	523.19
146	376.19	526.67
147	378.68	530.15
148	381.17	533.63
149	383.66	537.12
150	386.53	541.15
151	389.04	544.66
152	391.55	548.17
153	394.06	551.69
154	396.58	555.22
155	399.11	558.75
156	401.64	562.29
157	404.17	565.84
158	407.12	569.97
159	409.67	573.54
160	412.22	577.11
161	414.78	580.69
162	417.34	584.28
163	419.91	587.87
164	422.48	591.48
165	425.06	595.09
166	427.65	598.71
167	430.24	602.33

ระยะขนส่ง	ค่าบรรทุก (บาท/ตัน)	ค่าบรรทุก (บาท/ลบ.ม.)
168	432.83	605.97
169	434.96	608.94
170	437.56	612.59
171	440.17	616.24
172	442.78	619.90
173	445.40	623.56
174	448.03	627.24
175	450.66	630.93
176	453.30	634.62
177	455.95	638.33
178	458.08	641.31
179	460.73	645.02
180	463.39	648.75
181	466.06	652.48
182	468.73	656.23
183	471.41	659.98
184	473.54	662.96
185	476.23	666.72
186	478.93	670.50
187	481.63	674.29
188	483.76	677.26
189	486.47	681.06
190	489.20	684.88
191	491.93	688.70
192	494.05	691.67

ระยะขนส่ง	ค่าบรรทุก (บาท/ตัน)	ค่าบรรทุก (บาท/ลบ.ม.)
193	496.79	695.51
194	499.54	699.36
195	502.30	703.22
196	504.42	706.19
197	507.19	710.07
198	509.97	713.95
199	512.09	716.93
200	514.88	720.83
201.0 - 1000.0	2.58	3.61

- ระยะขนส่งตั้งแต่ 201.00 กม. ถึง 1000.00
  ค่าขนส่งคิดเป็น กม. ละ 2.58 บาท/ตัน
  3.61 บาท/ลบ.ม.
- การคิดค่าขนส่ง ใช้ระยะทางขนส่ง คูณด้วยอัตราค่าขนส่งต่อตัน หรือต่อ ลบ.ม.
- อัตราน้ำมันเชื้อเพลิงเฉลี่ย 32.50 บาท/ลิตร

โครงการ : ประกวดราคาจ้างก่อสร้างโครงการปรับปรุงผิวจราจรแอสฟัลติกคอนกรีต สายถนนเวียนกะพัง ด้วยวิธีประกวดราคาอิเล็กทรอนิกส์ (e-bidding) / ปรับปรุงผิวจราจรแอสฟัลติกคอนกรีต สายถนนเวียนกะพัง

เลขที่หนังสือ : ด่วนที่สุด ที่ กค 0421.5/ว 18

ตารางค่าขนส่งวัสดุก่อสร้าง รถบรรทุก 10 ล้อ และรถลากพ่วง (กรณีน้ำหนักรวมไม่เกิน 47 ตัน)

ภูมิประเทศเป็น ที่ราบ ผิวทางลาดยาง และการจราจรปรกติ

ราคาน้ำมันเชื้อเพลิงโซล่า ที่ อำเภอเมือง 32.00 - 32.99 บาท /ลิตร

ระยะขนส่ง	ค่าบรรทุก (บาท/ตัน)	ค่าบรรทุก (บาท/ลบ.ม.)
1	4.55	6.37
2	5.99	8.38
3	7.43	10.40
4	8.86	12.41
5	10.30	14.42
6	11.73	16.43
7	13.17	18.44
8	14.61	20.45
9	16.04	22.46
10	17.48	24.47
11	18.92	26.48
12	20.35	28.49
13	21.79	30.51
14	23.23	32.52
15	24.72	34.61
16	26.33	36.86
17	27.93	39.11
18	29.54	41.35
19	31.15	43.60
20	32.75	45.85
21	34.36	48.10
22	35.96	50.35
23	37.57	52.60
24	39.18	54.85
25	40.79	57.10
26	42.39	59.35
27	44.00	61.60
28	45.61	63.85
29	47.21	66.09
30	48.82	68.35
31	50.42	70.59
32	52.03	72.84
33	53.64	75.09
34	55.24	77.34
35	56.85	79.59
36	58.46	81.84
37	60.06	84.09
38	61.67	86.34
39	63.28	88.59
40	64.88	90.84
41	66.49	93.09
42	68.10	95.34
43	69.70	97.58
44	71.31	99.84
45	72.92	102.09
46	74.53	104.34
47	76.13	106.59
48	77.73	108.83
49	79.35	111.08
50	80.95	113.33
51	82.56	115.59
52	84.16	117.83
53	85.77	120.07
54	87.37	122.32
55	88.99	124.58
56	90.59	126.82
57	92.19	129.07
58	93.80	131.32
59	95.41	133.57
60	97.02	135.83
61	98.63	138.08
62	100.23	140.32
63	101.84	142.57
64	103.45	144.83
65	105.04	147.06
66	106.66	149.33
67	108.26	151.57

ภาณุมาศ ชูช่วย

27 พฤษภาคม 2567 13:20:18

ระยะขนส่ง	ค่าบรรทุก (บาท/ตัน)	ค่าบรรทุก (บาท/ลบ.ม.)
68	109.86	153.81
69	111.47	156.06
70	113.08	158.31
71	114.69	160.57
72	116.31	162.83
73	117.90	165.06
74	119.52	167.33
75	121.12	169.57
76	122.72	171.81
77	124.33	174.06
78	125.94	176.31
79	127.54	178.56
80	129.16	180.82
81	130.77	183.08
82	132.36	185.30
83	133.98	187.57
84	135.57	189.80
85	137.20	192.08
86	138.80	194.31
87	140.39	196.55
88	141.99	198.79
89	143.60	201.03
90	145.24	203.33
91	146.85	205.59
92	148.42	207.78

ระยะขนส่ง	ค่าบรรทุก (บาท/ตัน)	ค่าบรรทุก (บาท/ลบ.ม.)
93	150.03	210.04
94	151.64	212.30
95	153.26	214.57
96	154.88	216.83
97	156.46	219.04
98	158.09	221.32
99	159.67	223.53
100	161.30	225.82
101	162.88	228.04
102	164.52	230.33
103	166.11	232.55
104	167.70	234.78
105	169.34	237.08
106	170.94	239.31
107	172.54	241.55
108	174.13	243.79
109	175.73	246.03
110	177.34	248.27
111	178.94	250.52
112	180.55	252.77
113	182.15	255.02
114	183.76	257.27
115	185.38	259.53
116	186.99	261.79
117	188.61	264.05

ระยะขนส่ง	ค่าบรรทุก (บาท/ตัน)	ค่าบรรทุก (บาท/ลบ.ม.)
118	190.23	266.32
119	191.85	268.58
120	193.40	270.77
121	195.03	273.04
122	196.65	275.32
123	198.22	277.50
124	199.85	279.78
125	201.48	282.07
126	203.04	284.26
127	204.68	286.55
128	206.32	288.85
129	207.89	291.04
130	209.53	293.35
131	211.10	295.54
132	212.67	297.74
133	214.32	300.05
134	215.90	302.26
135	217.55	304.57
136	219.13	306.78
137	220.79	309.10
138	222.37	311.31
139	223.95	313.52
140	225.53	315.74
141	227.19	318.07
142	228.78	320.29

ระยะขนส่ง	ค่าบรรทุก (บาท/ตัน)	ค่าบรรทุก (บาท/ลบ.ม.)
143	230.36	322.51
144	232.04	324.85
145	233.62	327.07
146	235.21	329.30
147	236.80	331.52
148	238.39	333.75
149	240.08	336.11
150	241.67	338.34
151	243.27	340.58
152	244.86	342.81
153	246.46	345.04
154	248.06	347.28
155	249.66	349.52
156	251.26	351.76
157	252.86	354.00
158	254.46	356.25
159	256.07	358.49
160	257.67	360.74
161	259.28	362.99
162	260.89	365.24
163	262.50	367.50
164	264.11	369.75
165	265.72	372.01
166	267.33	374.27
167	268.95	376.53

ระยะขนส่ง	ค่าบรรทุก (บาท/ตัน)	ค่าบรรทุก (บาท/ลบ.ม.)
168	270.57	378.79
169	272.19	381.06
170	273.81	383.33
171	275.43	385.60
172	277.05	387.87
173	278.55	389.96
174	280.17	392.24
175	281.80	394.52
176	283.43	396.80
177	285.06	399.08
178	286.69	401.37
179	288.18	403.46
180	289.82	405.74
181	291.45	408.04
182	293.09	410.33
183	294.73	412.63
184	296.23	414.72
185	297.87	417.02
186	299.51	419.32
187	301.16	421.62
188	302.65	423.71
189	304.30	426.02
190	305.95	428.33
191	307.61	430.65
192	309.10	432.74

ระยะขนส่ง	ค่าบรรทุก (บาท/ตัน)	ค่าบรรทุก (บาท/ลบ.ม.)
193	310.75	435.06
194	312.41	437.38
195	313.91	439.47
196	315.57	441.79
197	317.23	444.12
198	318.72	446.21
199	320.39	448.54
200	322.05	450.88
201.0 - 1000.0	1.61	2.25

ภาณุมาศ ชูช่วย

27 พฤษภาคม 2567 13:20:18

- ระยะขนส่งตั้งแต่ 201.00 กม. ถึง 1000.00
  ค่าขนส่งคิดเป็น กม. ละ 1.61 บาท/ตัน
  2.25 บาท/ลบ.ม.
- การคิดค่าขนส่ง ใช้ระยะทางขนส่ง คูณด้วยอัตราค่าขนส่งต่อตัน
  หรือต่อ ลบ.ม.
- อัตราน้ำมันเชื้อเพลิงเฉลี่ย 32.50 บาท/ลิตร

เทศบาลนครตรัง

โครงการ ปรับปรุงผิวจราจรแอสฟัลติกคอนกรีต
สาย ถนนเวียนกะพัง

กว้าง 9.00 - 25.00 เมตร

ถนนเวียนกะพัง ตอนที่ 1 กม.ที่ 0 + 000 ถึง 1 + 374

ถนนเวียนกะพัง ตอนที่ 2 กม.ที่ 0+ 000 ถึง 1+ 014

ตำบลทับเที่ยง อำเภอเมืองตรัง จังหวัดตรัง

ระยะทางรวม 2.388 กม.

คณะกรรมการจัดทำแบบรูปรายการงานก่อสร้าง
คำสั่งเทศบาลนครตรังที่ 201 / 2567

.....ประธานกรรมการ

.....กรรมการ

.....กรรมการ

สารบัญแบบและรายการประกอบแบบก่อสร้าง

สารบัญแบบ

สารบัญ		
แผ่นที่	รายการ	แบบเลขที่
1	สารบัญแบบมาตราฐาน	
2	รายการข้อกำหนดในการดำเนินงาน	
3	สัญญาลักษ์และคำย่อ	
4	บัญชีปริมาณงาน ตอนที่ 1	
5	แบบถนนเวียนกะพัง ตอนที่ 1 กม.ที่ 0+000 ถึง กม.ที่ 0+600	
6	แบบถนนเวียนกะพัง ตอนที่ 1 กม.ที่ 0+600 ถึง กม.ที่ 1+374	
7	บัญชีปริมาณงาน ตอนที่ 2	
8	แบบถนนเวียนกะพัง ตอนที่ 2 กม.ที่ 0+000 ถึง กม.ที่ 0+600	
9	แบบถนนเวียนกะพัง ตอนที่ 2 กม.ที่ 0+600 ถึง กม.ที่ 1+014	
10	แบบมาตรฐาน เครื่องหมายจราจรบนผิวทาง (ตีเส้นจราจร)	แบบเลขที่ ทถ-3-110 (1)
11	แบบมาตรฐาน เครื่องหมายจราจรบนผิวทาง (ตีเส้นจราจร)	แบบเลขที่ ทถ-3-110 (2)
12	แบบมาตรฐาน เครื่องหมายจราจรบนผิวทาง (ประเภทข้อความ)	แบบเลขที่ ทถ-3-110 (3)
13	แบบมาตรฐาน เครื่องหมายจราจรบนผิวทาง (ข้อกำหนดการก่อสร้าง)	แบบเลขที่ ทถ-3-110 (4)
14	แบบมาตรฐาน RUMBLE STRIPS	แบบเลขที่ ทถ-3-114
15	แบบมาตรฐาน งานเสริมผิวแอสฟัลต์คอนกรีต	แบบเลขที่ ทถ-7-201
16	แบบมาตรฐาน งานซ่อมสร้างแอสฟัลต์คอนกรีต	แบบเลขที่ ทถ-7-401 (2)
17	แบบมาตรฐาน งานเสริมผิวและซ่อมสร้างผิวแอสฟัลต์คอนกรีต (ข้อกำหนดการก่อสร้าง)	แบบเลขที่ ทถ-7-601
18	แบบมาตรฐาน งานแก้ไขผิวทางและพื้นทางเดิม (ข้อกำหนดการก่อสร้าง)	แบบเลขที่ ทถ-7-602
19	แบบมาตรฐาน งานซ่อมสร้างผิวทางแอสฟัลต์คอนกรีต	แบบเลขที่ ทถ-7-603
	โดยวิธี PAVBMENT IN-PLACB RBCYCLING (ข้อกำหนดการก่อสร้าง)	

รายการประกอบแบบก่อสร้าง

1. ผู้รับจ้างจะต้องทำการตรวจสอบแบบและรายการต่างๆให้เป็นที่ถูกต้อง พร้อมทั้งวางแผนการปฏิบัติงานให้เหมาะสมถูกต้องตามขั้นตอนและตามมาตรฐานงานก่อสร้างที่ดีของงานก่อสร้างแต่ละรายการ โดยผู้รับจ้างจะต้องส่งแผนการปฏิบัติงานให้ผู้ว่าจ้างพิจารณาให้ความเห็นชอบก่อนดำเนินการ
2. วัสดุต่างๆที่นำมาใช้ในงานก่อสร้าง ก่อนนำมาใช้จะต้องได้รับความเห็นชอบจากผู้ควบคุมงานเสียก่อน วัสดุใดหากมีการกำหนดมาตรฐานไว้ในมาตรฐานผลิตภัณฑ์อุตสาหกรรม (มอก.) การทดสอบและพิจารณาอนุมัติ ให้นำวัสดุดังกล่าวมาใช้ในงานก่อสร้าง ให้ถือปฏิบัติตามข้อกำหนดของ มอก. สำหรับวัสดุนั้น ๆ หากภายหลังปรากฏว่าวัสดุที่นำมาใช้ในการก่อสร้างไม่ถูกต้องตามมาตรฐานกำหนด หรือไม่ถูกต้องตาม มอก. ผู้รับจ้าง ยังคงต้องรับผิดชอบความเสียหายหรือความผิดพลาดที่เกิดขึ้นทั้งสิ้น
3. ผู้รับจ้างจะต้องทำการก่อสร้างด้วยความระมัดระวังโดยไม่ให้เกิดความเสียหายต่อทรัพย์สินของทางราชการและเอกชน
4. รถขนส่งวัสดุรวมทั้งเครื่องกลและเครื่องจักรที่ใช้ในการก่อสร้างต้องปฏิบัติตามกฎหมาย
5. ผู้ควบคุมงาน หมายถึงผู้ควบคุมงาน และ/หรือผู้แทนของเทศบาลนครตรัง หรือบริษัทที่ปรึกษาตามคำสั่งของเทศบาลนครตรัง
6. มาตรฐานการก่อสร้างให้ใช้รายการมาตรฐานงานก่อสร้าง กรมทางหลวงชนบท (มทช.) ฉบับปัจจุบัน
7. สาธารณูปโภค และสาธารณูปการต่างๆ เช่น ไฟฟ้า,โทรศัพท์,ประปา,ท่อระบายน้ำ เป็นต้น ที่อยู่บริเวณที่ก่อสร้างและเป็นอุปสรรคต่อการก่อสร้าง ผู้รับจ้างจะต้องดำเนินการติดต่อหน่วยงานที่เกี่ยวข้องเพื่อย้ายสิ่งต่างๆ เหล่านั้นไปให้พ้น ค่าใช้จ่ายต่างๆ ให้เป็นของผู้รับจ้าง
8. ตำแหน่งก่อสร้างสะพาน, ท่อลอดเหลี่ยม, เครื่องหมายจราจร, รางระบายน้ำ, บ่อพัก, งานปลูกหญ้า อาจปรับแต่งให้เหมาะสมกับสภาพพื้นที่ได้ โดยให้อยู่ในดุลยพินิจของผู้ควบคุมงาน
9. รายการใดที่ไม่ได้กำหนดไว้ในแบบหรือกำหนดไว้ไม่ชัดเจนหรือแสดงไว้ขัดแย้งกัน หรือมีปัญหาในการก่อสร้าง หรือไม่เป็นไปตามหลักวิชาช่างที่ดี ให้รายงานและดำเนินการตามดุลยพินิจของคณะกรรมการตรวจรับพัสดุ
10. ผู้รับจ้างจะต้องมีมาตรการในการป้องกันอุบัติเหตุต่างๆ อันอาจเกิดขึ้นจากการทำงานก่อสร้าง ไม่ว่าอันตรายนั้นๆจะมีสาเหตุมาจากสภาพแวดล้อมแห่งงานที่กระทำหรือมีสาเหตุจากการจัดการงานก่อสร้างที่ไม่เหมาะสม ทั้งนี้เพื่อความปลอดภัยของชีวิตและทรัพย์สินทั้งหมดที่เกี่ยวข้อง มาตรการเกี่ยวกับการป้องกันอุบัติเหตุนี้ ผู้รับจ้างจะต้องปฏิบัติตามมาตรฐานความปลอดภัยในการก่อสร้างที่กฎหมายกำหนด
11. ผู้รับจ้างจะต้องติดตั้งป้ายเตือน เครื่องหมายจราจรหรือสัญญาณไฟ ในระหว่างก่อสร้างตามมาตรฐานกรมทางหลวงชนบท

คณะกรรมการจัดทำแบบรูปรายการงานก่อสร้าง
คำสั่งเทศบาลนครตรังที่ 201 / 2567
.....ประธานกรรมการ
.....กรรมการ
.....กรรมการ

สำนักช่าง สำนักงานเทศบาลนครตรัง	โครงการ ปรับปรุงผิวจราจรแอสฟัลติกคอนกรีต ถนนเวียนกะพัง							เลขที่แบบ A52/2566	
	สำรวจ	นายอำนวยโชค ทองนอก	หัวหน้างานสถาปัตยกรรม			ปลัดเทศบาล	นายกเทศมนตรี	แผ่นที่ 1	แบบแสดง
	เขียนแบบ		หัวหน้างานวิศวกรรม			(นายวัลลภ ช่วยบำรุง) ปลัดเทศบาลนครตรัง	(นายสัญญา ศรีวิเชียร) นายกเทศมนตรีนครตรัง		สารบัญแบบและรายการประกอบแบบก่อสร้าง
	วิศวกรโยธา	นายอิฐภู ชัยมาตสิริกุล	หัวหน้าฝ่ายควบคุมการก่อสร้างฯ	นายจตุรงค์ พุ่มนวล	ตรวจ	เห็นชอบ	อนุมัติ	จำนวนแผ่น 20	
			ผู้อำนวยการส่วนควบคุมการก่อสร้างฯ	นายธวัช องศารา	ตรวจ				
			ผู้อำนวยการสำนักช่าง	นายสิวทย์ มักคุ้น	ตรวจ				
	สถาปนิก								

รายการข้อกำหนดในการดำเนินงาน

1. ในกรณีที่ไม่สามารถดำเนินการได้ตามแบบรูปและรายการประกอบ ให้ดำเนินการปรับปรุงได้ตามสภาพพื้นที่ โดยให้อยู่ในดุลยพินิจผู้ควบคุมงาน แต่จะต้องได้ปริมาณไม่น้อยกว่าที่กำหนดไว้ในแบบ
2. ในกรณีที่ต้องดำเนินการก่อสร้าง / ปรับปรุง หรือเพิ่มเติมเนื้องานเพื่อความสมบูรณ์มั่นคงแข็งแรงและปลอดภัยของโครงการ ผู้รับจ้างจะต้องดำเนินการให้เป็นไปตามหลักก่อสร้าง โดยไม่คิดค่าใช้จ่ายเพิ่มเติม
3. ผู้รับจ้างจะต้องหาทางป้องกันไม่ให้ดิน ทราย หิน หรือวัสดุก่อสร้างอื่น ๆ รุกล้ำ กีดขวางทางเดินรถโดยเด็ดขาด
4. แนวและระยะทางในแบบหากคลาดเคลื่อนไปจากสภาพจริง ให้ถือตามจริงเป็นเกณฑ์
5. ผู้รับจ้างจะต้องแต่งตั้งผู้ควบคุมงานที่มีความรู้ความชำนาญ และมีอำนาจสั่งงานได้เต็มที่ ควบคุมงานอยู่ตลอดเวลาที่ดำเนินการก่อสร้าง
6. กรณีอุปกรณ์ความปลอดภัยในการจราจรชำรุดเสียหายใช้งานไม่ได้แล้ว ซึ่งผู้รับจ้างจะต้องรื้อถอนออกเพื่อที่จะซ่อมแซมหรือติดตั้งใหม่ ผู้รับจ้างจะต้องตรวจสอบปริมาณงานที่รื้อถอนออกไป แล้วต้องแจ้งให้ผู้ควบคุมงานรับทราบเป็นลายลักษณ์อักษร พร้อมกับขนย้ายและนำส่งไปยังสถานที่ที่ผู้ควบคุมงานกำหนด ก่อนส่งมอบงานโดยไม่คิดค่าใช้จ่ายเพิ่มเติม
7. ผู้รับจ้างจะต้องติดตั้งเครื่องหมายและสัญญาณป้องกันอันตรายสำหรับงานก่อสร้าง ตามมาตรฐานรูปแบบและรายละเอียดการติดตั้งเครื่องหมายจราจร"กิจกรรมอำนวยความปลอดภัยขณะก่อสร้าง" กรมทางหลวงชนบท รวมทั้งต้องอำนวยความสะดวกในการจราจรในระหว่างการก่อสร้างตลอดเวลา และถ้าหากเกิดความเสียหายแก่บุคคลและทรัพย์สิน ผู้รับจ้างจะต้องรับผิดชอบแต่เพียงผู้เดียว
8. ผู้รับจ้างจะต้องรับผิดชอบ ประสานแก้ไขปัญหา อุปสรรค กับหน่วยงาน สาธารณูปโภครวมทั้งการรับผิดชอบแต่ผู้เดียวในงานนั้น
9. ความเสียหายหรืออุบัติเหตุอันตรายใดๆ อันเกิดแก่บุคคลหรือทรัพย์สินอันเนื่องจากการละเลยหรือกระทำของผู้รับจ้างเอง หรือบริวารของผู้รับจ้าง ผู้รับจ้างจะต้องเป็นผู้รับผิดชอบแต่ฝ่ายเดียว
10. ผู้รับจ้างจะต้องหาทางป้องกันมิให้ดิน ทราย หรือวัสดุอื่นๆ ตกลงไปในบ่อพักหรือท่อระบายน้ำ และถ้ามีกรณีเช่นนี้เกิดขึ้นไม่ว่าด้วยเหตุใดๆ ผู้รับจ้างจะต้องรีบจัดการนำวัสดุดังกล่าวขึ้นจากบ่อพัก หรือท่อระบายน้ำให้หมดสิ้นโดยไม่ชักช้า หรือก่อนส่งมอบงาน
11. ในกรณีที่ไม่สามารถสร้างตามรูปแบบอันเกิดจากอุปสรรคต่างๆ หน่วยงานผู้ออกแบบจะเป็นผู้วินิจฉัยเป็นที่สิ้นสุด
12. ในกรณีที่แบบมีความคลาดเคลื่อนไม่สอดคล้องกับเอกสารประมาณราคา ให้ยึดรูปแบบและรายการตามแบบฉบับนี้เป็นอันถูกต้อง และผู้รับจ้างจะต้องดำเนินการก่อสร้างตามแบบฉบับนี้โดยไม่คิดค่าใช้จ่ายเพิ่มเติม แต่ทั้งนี้ปริมาณงานจะต้องไม่น้อยกว่าที่กำหนดไว้ในเอกสารประมาณราคา

คณะกรรมการจัดทำแบบรูปรายการงานก่อสร้าง
ตำรวจเทศบาลนครตรังที่ 20/ 2567
.....ประธานกรรมการ
.....กรรมการ
.....กรรมการ

สำนักช่าง สำนักงานเทศบาลนครตรัง	โครงการ ปรับปรุงผิวจราจรแอสฟัลติกคอนกรีต ถนนเวียนกะพัง								เลขที่แบบ	A52/2566
	สำรวจ	นายอำนวยโชค ทองนอก		หัวหน้างานสถาปัตยกรรม			ปลัดเทศบาล	นายกเทศมนตรี	แผ่นที่	แบบแสดง
	เขียนแบบ			หัวหน้างานวิศวกรรม					2	รายการข้อกำหนดในการดำเนินงาน
				หัวหน้าฝ่ายควบคุมการก่อสร้างฯ	นายจุตรงค์ พุ่มนวล ตรวจ		(.....) (นายวัลลภ ช่วยบำรุง) ปลัดเทศบาลนครตรัง	(.....) (นายอภิชญา คชรินทร์) นายกเทศมนตรีนครตรัง		
	วิศวกรโยธา	นายอธิภู ชัยมาตสิริกุล		ผู้อำนวยการส่วนควบคุมการก่อสร้างฯ	นายธวัช องศารา ตรวจ				จำนวนแผ่น	
				ผู้อำนวยการสำนักช่าง	นายสุวิทย์ มักคุ้น ตรวจ				20	
	สถาปนิก						ลงชื่อ	อนุมัติ		

คำย่อ	รายละเอียด
A	AREA, พื้นที่
AASHTO	THE AMERICAN ASSOCIATION OF STATE HIGHWAY AND TRANSPORTION OFFICIALS
ASTM	AMERICAN SOCIETY FOR TESTING AND MATERIALS
AH.	AHEAD
AZ.	AZIMUTH
BK.	BACK
B.T.	BACK TRAVERSE
B.M.,ม.ฐ.	BENCH MARK,หมุดหลักฐานการระดับ
℄	CENTRE LINE,แนวจุนย์กลาง
C	CUT
CM.,ซม.	CENTIMETER, เซ็นติเมตร
C.B.R.	CALIFORNIA BEARING RATIO
△	DEFLECTION ANGLE OR CENTRAL ANGLE
rd	DRY DENSITY
ø	DIAMETER
D	DEGREE OF CURVE
E	EXTERNAL DISTANCE OF SIMPLE CURVE OR EAST
ELEV.	ELEVATION, ระดับ
F	FILL
F.S.	FULL SUPERELEVATION
F.T.	FORWARD TRAVERSE
HOWLS.	HEADWALLS
H.C.	HALF CROWN
IN. OR "	INCH.
I.D.	INSIDE DIAMETER
INV.	INVERT
K.P.H.	KILOMETER PER HOUR
KM.,กม.	KILOMETER, กิโลเมตร
KG.,กก.	KILOGRAM, กิโลกรัม
L	LENGTH OF HORIZONTAL CURVE
LT.	LEFT, ซ้ายมือ
M.,ม.	METERS, เมตร
M^2,$ม.^2$	SQUARE METER, ตารางเมตร
M^3,$ม.^3$	CUBIC METER, ลูกบาศก์เมตร

คำย่อ	รายละเอียด
MM^2, $มม^2$	SQUARE MILLIMETER, ตารางมิลลิเมตร
MAX.	MAXIMUM
M.O.	MIDDLE ORDINATE
MIN.	MINIMUM
N.	NAIL OR NORTH
N.C.	NORMAL CROWN
NO.	NUMBER
OPT. M.C.	OPTIMUM MOISTURE CONTENT
%	PERCENT
P.C.	POINT OF CURVATURE
P.I.	POINT OF INTERSECTION
P.O.T.	POINT ON TANGENT
P.O.S.T.	POINT OF SUB TANGENT
P.T.	POINT OF TANGENT
P.R.C.	POINT OF REVERSE CURVE
P.C.C.	POINT OF COMPOUND CURVE
P.V.C.	POINT OF VERTICAL CURVE
P.V.I.	POINT OF VERTICAL INTERSECTION
P.V.T.	POINT OF VERTICAL TANGENT
P.V.R.C.	POINT OF VERTICAL REVERSE CURVE
R	RADIUS OF CURVATURE
R.C.	REMOVE ADVERSE CROWN
R.P.	REFERENCE POINT
R.T.	RIGHT, ขวามือ
S	SOUTH
STA.	STATION
SE.	SUPERELEVATION
§	SPUR LINE
T	TANGENT LENGTH
Ts.	TRANSITION LENGTH
V	VOLUME, SPEED
V.C.	LENGTH OF VERTICAL CURVE
W	WIDENING OR WEST
ท่อ ค.ส.ล.	ท่อระบายน้ำคอนกรีตเสริมเหล็ก

สัญลักษณ์	รายละเอียด
	หมุดสำรวจ
	หมุดหลักฐานการระดับ
	แหล่งวัสดุ ดิน, ลูกรัง
จำนวน-ø× ความยาว / จำนวน-ø× ความยาว	ท่อกลม ค.ส.ล. (ท่อวางใหม่, ท่อเดิม)
จำนวน-ความกว้าง สูง ความยาว	ท่อเหลี่ยม ค.ส.ล. (ท่อก่อสร้างใหม่,ท่อเดิม)
ชนิด,ความยาว,ความกว้าง	สะพาน (สะพานก่อสร้างใหม่, สะพานเดิม)
ค	บ้านซึ่งทำด้วยวัสดุไม่ถาวร
1-ม	อาคารไม้ชั้นเดียว
1-ค	อาคารคอนกรีตชั้นเดียว
1-ถ-ม-(10)	ห้องแถวไม้ชั้นเดียว (10 ห้อง)
1-ถ-ค-(5)	ห้องแถวคอนกรีตชั้นเดียว (5 ห้อง)
	ขอบถนนเดิม
	ขอบผิวจราจรและขอบไหล่ทางก่อสร้างใหม่
℄ แนวก่อสร้าง	แนวก่อสร้าง
℄ แนวสำรวจ	แนวสำรวจ
เขตทาง	เขตทาง
	หลักกันโค้ง
	GUARDRAIL
	หลักเขตทาง (เดิม, ก่อสร้างใหม่)
	หลักกิโลเมตร (เดิม, ก่อสร้างใหม่)
	HOLE OF SOIL BORING
	ระดับน้ำ
	PC., PT., POT., PRC. & PVC., PVT., PVRC.
	PI ,PVI.
	แม่น้ำ,คลอง
	ถนน
	SLOPE
	หนอง, บึง, สระ, บ่อ, คูน้ำ
	เสาไฟฟ้า ค.ส.ล.
	เสาโทรศัพท์, เสาโทรเลข
	ต้นไม้
	CONTOUR

สัญลักษณ์	รายละเอียด
	แนวรั้วไม้
	แนวรั้วลวดหนาม
	แนวรั้วคอนกรีต
	แนวรั้วสังกะสี
99.753	ค่าระดับดินเดิม, หลังถนนเดิม
100.450	ค่าระดับก่อสร้าง
	หมู่บ้าน
	โรงเรียน
	วัด
	โบสถ์ทางคริสต์ศาสนา, สุเหร่า
	ทัดทางการไหลของน้ำ
	ท่อประปาและประตูน้ำ
	บ่อพักท่อระบายน้ำ
	ท่อและบ่อพักเดิม
	ท่อและบ่อพักสร้างใหม่
	อำเภอ
	กิ่งอำเภอ
	จังหวัด
	แนวที่จะก่อสร้าง
	ทางรถไฟ
111	ถนนกรมทางหลวง ฯ (PAVED)
280	ถนนกรมทางหลวง ฯ (UNPAVED)
	ลันดิน
	หินเรียงยาแนว

คณะกรรมการจัดทำแบบรูปรายการงานก่อสร้าง
คำสั่งเทศบาลนครตรังที่ 201 / 2567
.....ประธานกรรมการ
.....กรรมการ
.....กรรมการ

สำนักช่าง
สำนักงานเทศบาลนครตรัง

โครงการ ปรับปรุงผิวจราจรแอสฟัลติกคอนกรีต ถนนเวียนกะพัง

เลขที่แบบ ผ52/2566

สำรวจ	นายอำนวยโชค ทองนอก		หัวหน้างานสถาปัตยกรรม			ปลัดเทศบาล	นายกเทศมนตรี
เขียนแบบ			หัวหน้างานวิศวกรรม			(นายวัลลภ ช่วยบำรุง) ปลัดเทศบาลนครตรัง	(นายสัญญา ศรีวิเชียร) นายกเทศมนตรีนครตรัง
			หัวหน้าฝ่ายควบคุมการก่อสร้างฯ	นายจตุรงค์ พุ่มนวล ตรวจ		เห็นชอบ	อนุมัติ
วิศวกรโยธา	นายอิฏฐ์ ชัยมาตสิริกุล		ผู้อำนวยการส่วนควบคุมการก่อสร้างฯ	นายธวัช องศารา ตรวจ			
			ผู้อำนวยการสำนักช่าง	นายสุวิทย์ มักคุ้น ตรวจ			
สถาปนิก							

แผ่นที่ 3
จำนวนแผ่น 20
แบบแสดง ลัญญาลักษณ์ และ คำย่อ

ปรับปรุงผิวจราจร
ถนนเวียนกะพัง ตอนที่ 1 เทศบาลนครตรัง อำเภอเมือง จังหวัดตรัง
ระยะทางดำเนินการรวม 1.374 กิโลเมตร

บัญชีปริมาณงาน

ที่	รายการ	หน่วย	ปริมาณงาน	หมายเหตุ
1	งานปรับปรุงโครงสร้างทาง			
	1.1 งาน Milling ชุดลึก 5 เซนติมตร	ตร.ม.	20,241.00	
	1.2 หินคลุกบดอัดแน่น	ลบ.ม.	0.00	หนา 10 ซม.
	1.3 SKIN PATCH	ตร.ม.	0.00	
	1.4 RECYELING ลึก 0.15 เมตร	ตร.ม.	20,241.00	
2	2.1 งานผิวทาง			
	2.1.1 PRIME COAT ผิวทาง	ตร.ม.	20,241.00	
	2.1.2 ASPHALTIC CONCRETE ผิวทางบน PRIME COAT	ตร.ม.	20,241.00	หนา 5 ซม.
	2.1.3 TACK COAT ผิวทาง	ตร.ม.	0.00	
	2.1.4 ASPHALTIC CONCRETE ผิวทางบน TACK COAT	ตร.ม.	0.00	หนา 5 ซม.
	2.2 งานผิวจราจรทางเชื่อม			
	2.2.1 TACK COAT	ตร.ม.	60.00	
	2.2.2 ASPHALTIC CONCRETE ผิวทางเชื่อมบน TACK COAT	ตร.ม.	60.00	หนา 5 ซม.
3	งานผิวไหล่ทาง			
	3.1 PRIME COAT ผิวไหล่ทาง	ตร.ม.	0.00	
	3.2 ASPHALTIC CONCRETE ผิวไหล่ทางบน PRIME COAT	ตร.ม.	0.00	
	3.3 TACK COAT ผิวไหล่ทาง	ตร.ม.	0.00	
	3.4 ASPHALTIC CONCRETE ผิวไหล่ทางบน TACK COAT	ตร.ม.	0.00	
4	งานตีเส้นจราจร			
	4.1 เส้นจราจร สีเทอร์โมพลาสติก	ตร.ม.	721.00	
	4.2 RUMBLE STRIPS	ตร.ม.	62.40	
	4.3 วัสดุเคลือบผิวจราจรเพื่อต้านการลื่นไหล สีแดง	ตร.ม.	77.70	
	4.4 ทางม้าลาย สีเทอร์โมพลาสติก	ตร.ม.	23.80	
5	งานติดตั้ง			
	5.1 หลักนำทางล้มลุก	อัน	0.00	
	5.2 หลักกิโลเมตร	หลัก	0.00	
	5.3 ติดตั้งสัญญาณไฟกระพริบ	ชุด	0.00	
	5.4 TIMBER BARRICADE	ม.	0.00	
	5.5 ป้ายกิโลเมตร (1 ชุด 2 ป้าย)	ชุด	0.00	

ตารางความกว้างผิวจราจร

กม.ที่	ความกว้างผิวจราจร	กม.ที่	ความกว้างผิวจราจร
0+000	17.00 เมตร	0+725	10.00 เมตร
0+025	16.30 เมตร	0+750	10.80 เมตร
0+050	15.10 เมตร	0+775	10.80 เมตร
0+075	14.30 เมตร	0+800	10.90 เมตร
0+100	15.30 เมตร	0+825	10.50 เมตร
0+125	16.50 เมตร	0+850	11.50 เมตร
0+150	17.00 เมตร	0+875	10.80 เมตร
0+175	15.70 เมตร	0+900	10.70 เมตร
0+200	17.20 เมตร	0+925	10.20 เมตร
0+225	16.60 เมตร	0+950	10.10 เมตร
0+250	15.50 เมตร	0+975	10.10 เมตร
0+275	15.50 เมตร	1+000	10.80 เมตร
0+300	16.00 เมตร	1+025	11.30 เมตร
0+325	14.70 เมตร	1+050	11.70 เมตร
0+350	14.90 เมตร	1+075	12.40 เมตร
0+375	15.10 เมตร	1+100	16.60 เมตร
0+400	15.80 เมตร	1+125	23.30 เมตร
0+425	11.00 เมตร	1+150	25.10 เมตร
0+450	14.60 เมตร	1+175	25.40 เมตร
0+475	14.90 เมตร	1+200	21.70 เมตร
0+500	15.20 เมตร	1+225	18.90 เมตร
0+525	9.10 เมตร	1+250	18.00 เมตร
0+550	16.00 เมตร	1+275	16.00 เมตร
0+575	17.00 เมตร	1+300	13.90 เมตร
0+600	21.90 เมตร	1+325	11.90 เมตร
0+625	18.80 เมตร	1+350	9.60 เมตร
0+650	13.20 เมตร	1+374	12.90 เมตร
0+675	12.40 เมตร		
0+700	11.30 เมตร		

คณะกรรมการจัดทำแบบรูปรายการงานก่อสร้าง
คำสั่งเทศบาลนครตรังที่ 201 / 2567
.....ประธานกรรมการ
.....กรรมการ
.....กรรมการ

สำนักช่าง สำนักงานเทศบาลนครตรัง	โครงการ ปรับปรุงผิวจราจรแอสฟัลติกคอนกรีต ถนนเวียนกะพัง							เลขที่แบบ A52/2566
สำรวจ	นายอำนวยโชค ทองนอก		หัวหน้างานสถาปัตยกรรม			ปลัดเทศบาล	นายกเทศมนตรี	แผ่นที่ 4
เขียนแบบ			หัวหน้างานวิศวกรรม					แบบแสดง บัญชีปริมาณงาน
วิศวกรโยธา	นายอธิฎา ชัยมาตสิริกุล		หัวหน้าฝ่ายควบคุมการก่อสร้างฯ	นายจตุรงค์ พุ่มนวล	ตรวจ	(นายวัลลภ ช่วยบำรุง) ปลัดเทศบาลนครตรัง	(นายสัญญา ศรีวิเชียร) นายกเทศมนตรีนครตรัง	จำนวนแผ่น 20
สถาปนิก			ผู้อำนวยการส่วนควบคุมการก่อสร้างฯ	นายธวัช องศารา	ตรวจ	เห็นชอบ	อนุมัติ	
			ผู้อำนวยการสำนักช่าง	นายสุวิทย์ มิกุด้น	ตรวจ			

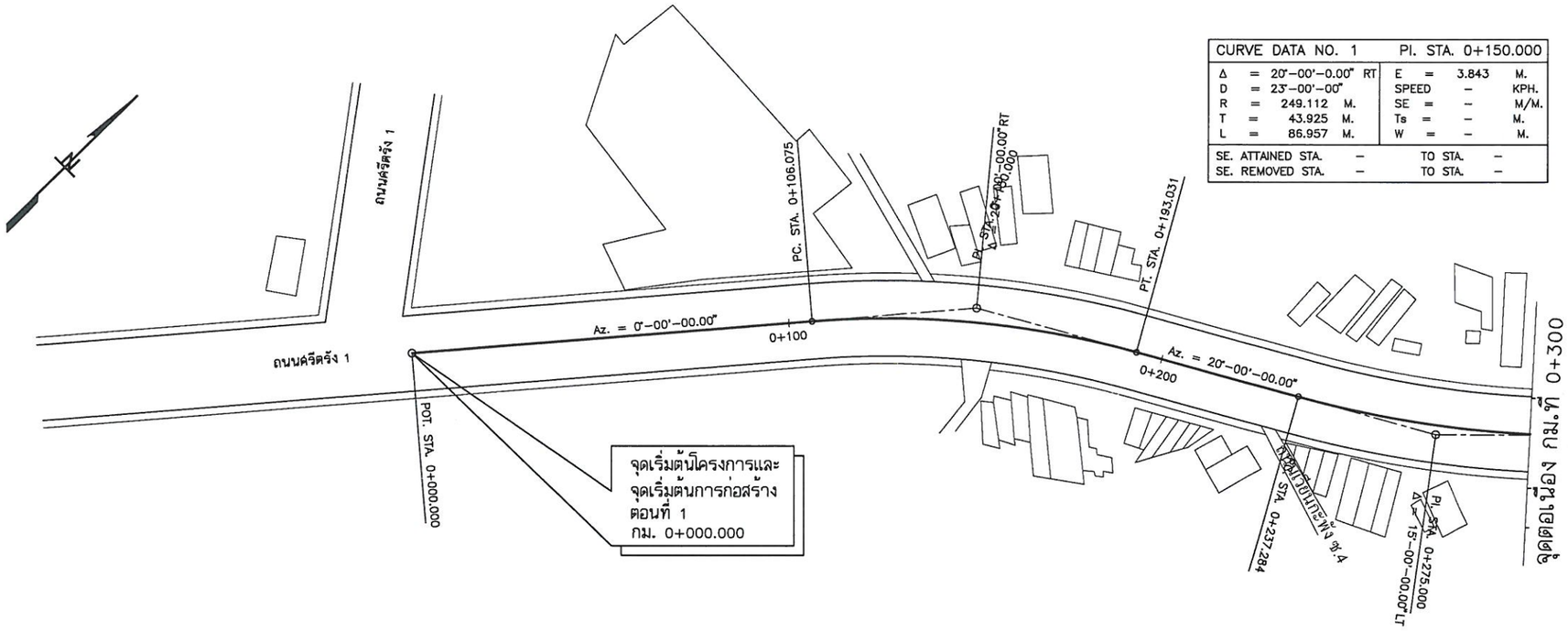

CURVE DATA NO. 1	PI. STA. 0+150.000
Δ = 20°-00'-0.00" RT	E = 3.843 M.
D = 23°-00'-00"	SPEED – KPH.
R = 249.112 M.	SE = – M/M.
T = 43.925 M.	Ts = – M.
L = 86.957 M.	W = – M.
SE. ATTAINED STA. –	TO STA. –
SE. REMOVED STA. –	TO STA. –

CURVE DATA NO. 2	PI. STA. 0+275.000
Δ = 15°-00'-0.00" LT	E = 2.472 M.
D = 20°-00'-00"	SPEED – KPH.
R = 286.479 M.	SE = – M/M.
T = 37.716 M.	Ts = – M.
L = 75.000 M.	W = – M.
SE. ATTAINED STA. –	TO STA. –
SE. REMOVED STA. –	TO STA. –

CURVE DATA NO. 3	PI. STA. 0+375.000
Δ = 05°-00'-0.00" LT	E = 0.546 M.
D = 10°-00'-00"	SPEED – KPH.
R = 572.958 M.	SE = – M/M.
T = 25.016 M.	Ts = – M.
L = 50.000 M.	W = – M.
SE. ATTAINED STA. –	TO STA. –
SE. REMOVED STA. –	TO STA. –

CURVE DATA NO. 4	PI. STA. 0+550.000
Δ = 70°-00'-0.00" LT	E = 2.976 M.
D = 425°-00'-00"	SPEED – KPH.
R = 13.481 M.	SE = – M/M.
T = 9.440 M.	Ts = – M.
L = 16.471 M.	W = – M.
SE. ATTAINED STA. –	TO STA. –
SE. REMOVED STA. –	TO STA. –

CURVE DATA NO. 5	PI. STA. 0+575.000
Δ = 30°-00'-0.00" LT	E = 2.021 M.
D = 100°-00'-00"	SPEED – KPH.
R = 57.296 M.	SE = – M/M.
T = 15.352 M.	Ts = – M.
L = 30.000 M.	W = – M.
SE. ATTAINED STA. –	TO STA. –
SE. REMOVED STA. –	TO STA. –

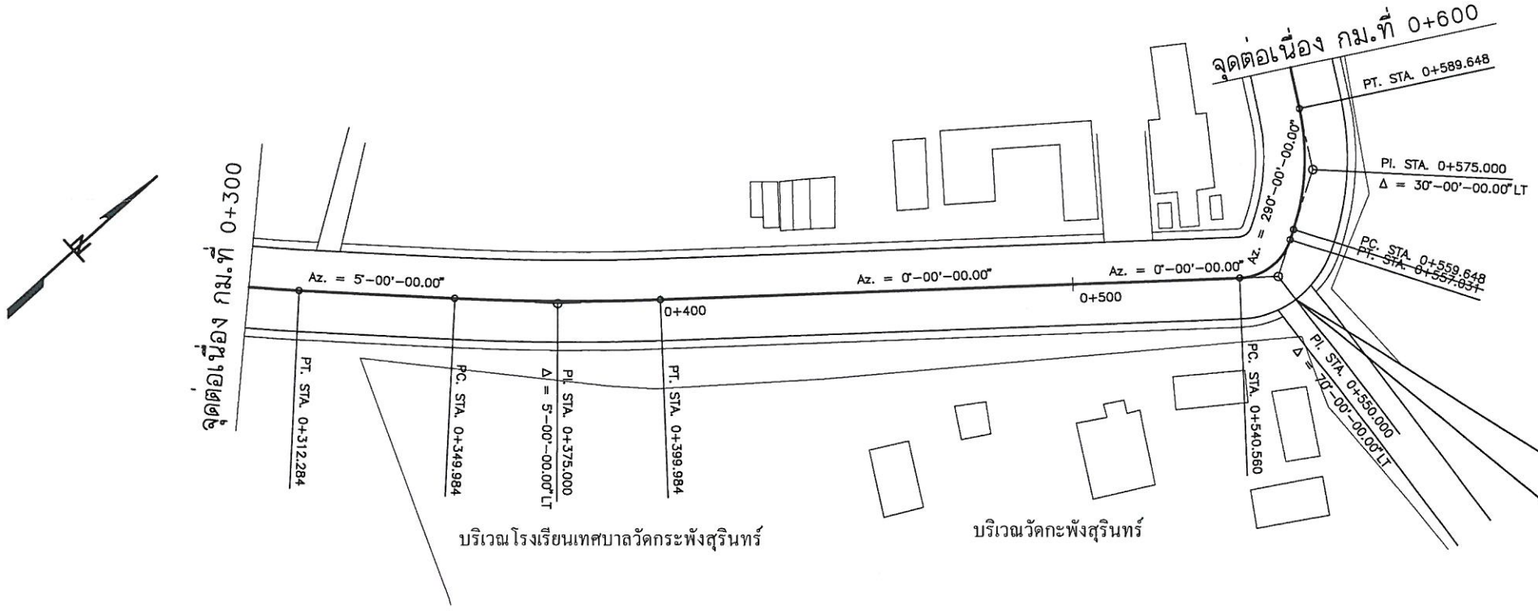

คณะกรรมการจัดทำแบบรูปรายการงานก่อสร้าง
คำสั่งเทศบาลนครตรังที่ 201 / 2567
.....ประธานกรรมการ
.....กรรมการ
.....กรรมการ

สำนักช่าง สำนักงานเทศบาลนครตรัง	โครงการ ปรับปรุงผิวจราจรแอสฟัลติกคอนกรีต ถนนเวียนกะพัง						เลขที่แบบ	B52/2566
	สำรวจ	นายอำนวยโชค ทองนอก	หัวหน้างานสถาปัตยกรรม			ปลัดเทศบาล	นายกเทศมนตรี	แผ่นที่ 5
	เขียนแบบ		หัวหน้างานวิศวกรรม			(นายวัลลภ ช่วยบำรุง) ปลัดเทศบาลนครตรัง	(นายสัญญา ศรีวิเชียร) นายกเทศมนตรีนครตรัง	แบบถนนเวียนกะพัง ตอนที่ 1 กม.ที่ 0+000 ถึง กม.ที่ 0+600
	วิศวกรโยธา	นายธิฐภู ชัยมาดสิริกุล	หัวหน้าฝ่ายควบคุมการก่อสร้างฯ	นายจตุรงค์ พุ่มนวล ตรวจ				
			ผู้อำนวยการส่วนควบคุมการก่อสร้างฯ	นายธวัช องศารา ตรวจ				
	สถาปนิก		ผู้อำนวยการสำนักช่าง	นายสุวิทย์ มักุ้น ตรวจ		เห็นชอบ	อนุมัติ	จำนวนแผ่น 20

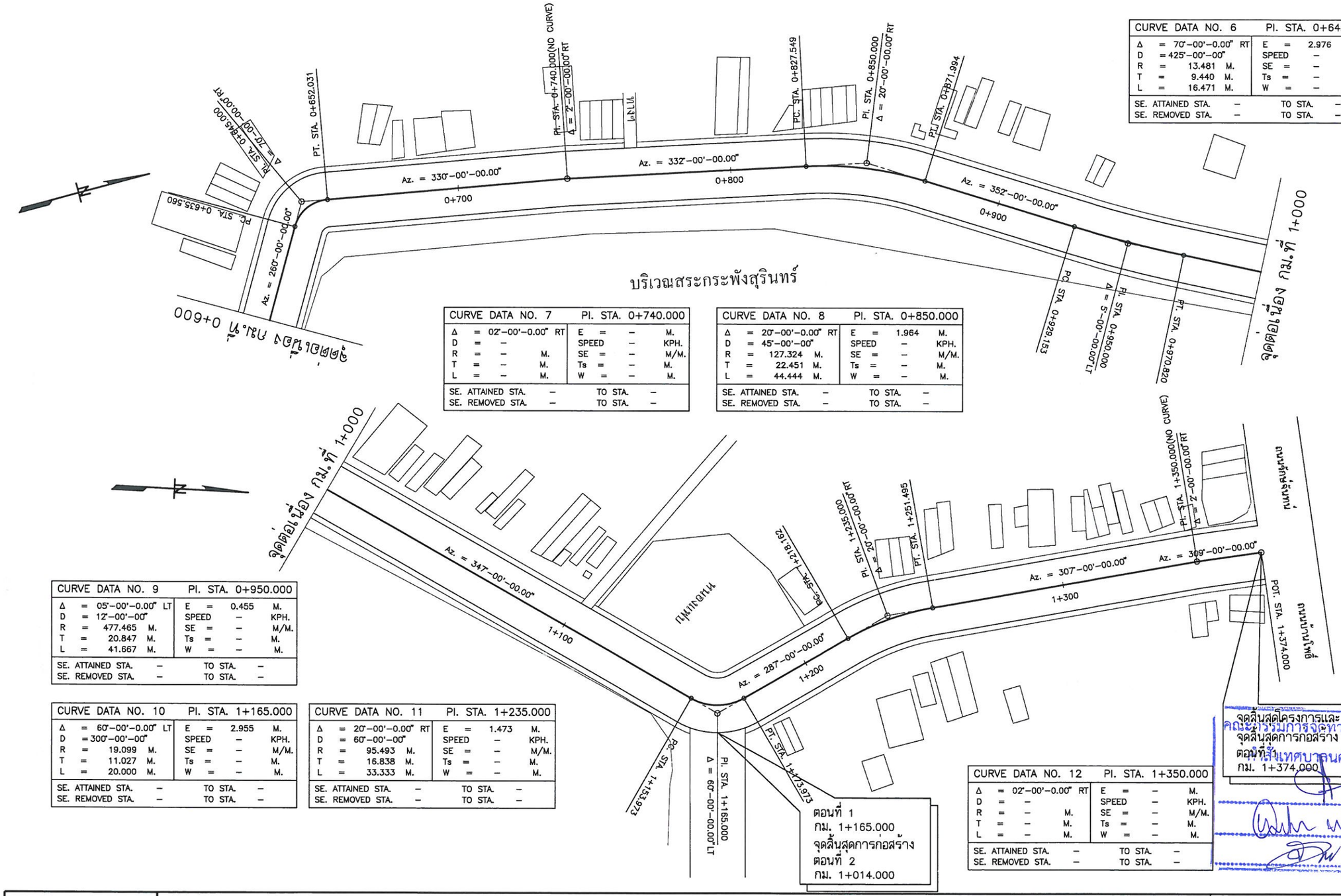

CURVE DATA NO. 6		PI. STA. 0+645.000	
Δ = 70°-00'-0.00" RT		E = 2.976 M.	
D = 425°-00'-00"		SPEED – KPH.	
R = 13.481 M.		SE = – M/M.	
T = 9.440 M.		Ts = – M.	
L = 16.471 M.		W = – M.	
SE. ATTAINED STA. –		TO STA. –	
SE. REMOVED STA. –		TO STA. –	

CURVE DATA NO. 7		PI. STA. 0+740.000	
Δ = 02°-00'-0.00" RT		E = – M.	
D = –		SPEED – KPH.	
R = – M.		SE = – M/M.	
T = – M.		Ts = – M.	
L = – M.		W = – M.	
SE. ATTAINED STA. –		TO STA. –	
SE. REMOVED STA. –		TO STA. –	

CURVE DATA NO. 8		PI. STA. 0+850.000	
Δ = 20°-00'-0.00" RT		E = 1.964 M.	
D = 45°-00'-00"		SPEED – KPH.	
R = 127.324 M.		SE = – M/M.	
T = 22.451 M.		Ts = – M.	
L = 44.444 M.		W = – M.	
SE. ATTAINED STA. –		TO STA. –	
SE. REMOVED STA. –		TO STA. –	

CURVE DATA NO. 9		PI. STA. 0+950.000	
Δ = 05°-00'-0.00" LT		E = 0.455 M.	
D = 12°-00'-00"		SPEED – KPH.	
R = 477.465 M.		SE = – M/M.	
T = 20.847 M.		Ts = – M.	
L = 41.667 M.		W = – M.	
SE. ATTAINED STA. –		TO STA. –	
SE. REMOVED STA. –		TO STA. –	

CURVE DATA NO. 10		PI. STA. 1+165.000	
Δ = 60°-00'-0.00" LT		E = 2.955 M.	
D = 300°-00'-00"		SPEED – KPH.	
R = 19.099 M.		SE = – M/M.	
T = 11.027 M.		Ts = – M.	
L = 20.000 M.		W = – M.	
SE. ATTAINED STA. –		TO STA. –	
SE. REMOVED STA. –		TO STA. –	

CURVE DATA NO. 11		PI. STA. 1+235.000	
Δ = 20°-00'-0.00" RT		E = 1.473 M.	
D = 60°-00'-00"		SPEED – KPH.	
R = 95.493 M.		SE = – M/M.	
T = 16.838 M.		Ts = – M.	
L = 33.333 M.		W = – M.	
SE. ATTAINED STA. –		TO STA. –	
SE. REMOVED STA. –		TO STA. –	

CURVE DATA NO. 12		PI. STA. 1+350.000	
Δ = 02°-00'-0.00" RT		E = – M.	
D = –		SPEED – KPH.	
R = – M.		SE = – M/M.	
T = – M.		Ts = – M.	
L = – M.		W = – M.	
SE. ATTAINED STA. –		TO STA. –	
SE. REMOVED STA. –		TO STA. –	

คณะกรรมการจัดทำแบบรูปรายการงานก่อสร้าง
สำนักงานเทศบาลนครสุรินทร์ ครั้งที่ 201 / 2567
.....ประธานกรรมการ
.....กรรมการ
.....กรรมการ

สำนักช่าง สำนักงานเทศบาลนครสุรินทร์	โครงการ ปรับปรุงผิวจราจรแอสฟัลติกคอนกรีต ถนนเวียนกะพัง							เลขที่แบบ A52/2566	
	สำรวจ	นายอำนวยโชค ทองนอก		หัวหน้างานสถาปัตยกรรม			ปลัดเทศบาล	นายกเทศมนตรี	แผ่นที่ 6	แบบแสดง
	เขียนแบบ			หัวหน้างานวิศวกรรม						แบบถนนเวียนกะพัง ตอนที่ 1
	วิศวกรโยธา	นายอธิฎา ชัยมาตสิริกุล		หัวหน้าฝ่ายควบคุมการก่อสร้างฯ	นายจตุรงค์ พุ่มนวล	ตรวจ	(นายวัลลภ ช่วยบำรุง)	(นายสัญญา ศรีวิเชียร)	จำนวนแผ่น 20	กม.ที่ 0+600 ถึง กม.ที่ 1+374
				ผู้อำนวยการส่วนควบคุมการก่อสร้างฯ	นายธวัช องศารา	ตรวจ	ปลัดเทศบาลนครสุรินทร์	นายกเทศมนตรีนครสุรินทร์		
				ผู้อำนวยการสำนักช่าง	นายสุวิทย์ มักคุ้น	ตรวจ	เห็นชอบ	อนุมัติ		
	สถาปนิก									

ปรับปรุงผิวจราจร
ถนนเวียนกะพัง ตอนที่ 2 เทศบาลนครตรัง อำเภอเมือง จังหวัดตรัง
ระยะทางดำเนินการรวม 1.014 กิโลเมตร

บัญชีปริมาณงาน

ที่	รายการ	หน่วย	ปริมาณงาน	หมายเหตุ
1	งานปรับปรุงโครงสร้างทาง			
	1.1 งาน Milling ขุดลึก 5 เซนติมตร	ตร.ม.	11,337.00	
	1.2 หินคลุกบดอัดแน่น	ลบ.ม.	0.00	หนา 10 ซม.
	1.3 SKIN PATCH	ตร.ม.	0.00	
	1.4 RECYELING ลึก 0.15 เมตร	ตร.ม.	11,337.00	
2	2.1 งานผิวทาง			
	2.1.1 PRIME COAT ผิวทาง	ตร.ม.	11,337.00	
	2.1.2 ASPHALTIC CONCRETE ผิวทางบน PRIME COAT	ตร.ม.	11,337.00	หนา 5 ซม.
	2.1.3 TACK COAT ผิวทาง	ตร.ม.	0.00	
	2.1.4 ASPHALTIC CONCRETE ผิวทางบน TACK COAT	ตร.ม.	0.00	หนา 5 ซม.
	2.2 งานผิวจราจรทางเชื่อม			
	2.2.1 TACK COAT	ตร.ม.	0.00	
	2.2.2 ASPHALTIC CONCRETE ผิวทางเชื่อมบน TACK COAT	ตร.ม.	0.00	
3	งานผิวไหล่ทาง			
	3.1 PRIME COAT ผิวไหล่ทาง	ตร.ม.	0.00	
	3.2 ASPHALTIC CONCRETE ผิวไหล่ทางบน PRIME COAT	ตร.ม.	0.00	
	3.3 TACK COAT ผิวไหล่ทาง	ตร.ม.	0.00	
	3.4 ASPHALTIC CONCRETE ผิวไหล่ทางบน TACK COAT	ตร.ม.	0.00	
4	งานตีเส้นจราจร			
	4.1 เส้นจราจร สีเทอร์โมพลาสติก	ตร.ม.	354.00	
	4.2 RUMBLE STRIPS	ตร.ม.	31.20	
	4.3 วัสดุเคลือบผิวจราจรเพื่อต้านการลื่นไหล สีแดง	ตร.ม.	0.00	
	4.4 ทางม้าลาย สีเทอร์โมพลาสติก	ตร.ม.	0.00	
5	งานติดตั้ง			
	5.1 หลักนำทางล้มลุก	อัน	0.00	
	5.2 หลักกิโลเมตร	หลัก	0.00	
	5.3 ติดตั้งสัญญาณไฟกระพริบ	ชุด	0.00	
	5.4 TIMBER BARRICADE	ม.	0.00	
	5.5 ป้ายกิโลเมตร (1 ชุด 2 ป้าย)	ชุด	0.00	

ตารางความกว้างผิวจราจร

กม.ที่	ความกว้างผิวจราจร	กม.ที่	ความกว้างผิวจราจร
0+000	10.00 เมตร	0+725	11.30 เมตร
0+025	9.40 เมตร	0+750	11.20 เมตร
0+050	12.20 เมตร	0+775	13.00 เมตร
0+075	11.70 เมตร	0+800	15.30 เมตร
0+100	11.70 เมตร	0+825	9.20 เมตร
0+125	11.60 เมตร	0+850	9.20 เมตร
0+150	12.80 เมตร	0+875	9.40 เมตร
0+175	12.90 เมตร	0+900	8.80 เมตร
0+200	13.60 เมตร	0+925	8.80 เมตร
0+225	13.20 เมตร	0+950	9.20 เมตร
0+250	12.70 เมตร	0+975	9.30 เมตร
0+275	12.30 เมตร	1+000	9.30 เมตร
0+300	12.00 เมตร	1+014	10.90 เมตร
0+325	12.70 เมตร		
0+350	11.30 เมตร		
0+375	9.80 เมตร		
0+400	10.90 เมตร		
0+425	10.90 เมตร		
0+450	10.60 เมตร		
0+475	11.90 เมตร		
0+500	9.40 เมตร		
0+525	11.50 เมตร		
0+550	11.40 เมตร		
0+575	12.10 เมตร		
0+600	11.20 เมตร		
0+625	11.00 เมตร		
0+650	10.40 เมตร		
0+675	11.00 เมตร		
0+700	11.30 เมตร		

คณะกรรมการจัดทำแบบรูปรายการงานก่อสร้าง
คำสั่งเทศบาลนครตรังที่ 201 / 2567
.....ประธานกรรมการ
.....กรรมการ
.....กรรมการ

สำนักช่าง สำนักงานเทศบาลนครตรัง	โครงการ ปรับปรุงผิวจราจรแอสฟัลติกคอนกรีต ถนนเวียนกะพัง							เลขที่แบบ A52/2566
	สำรวจ	นายอำนวยโชค ทองนอก	หัวหน้างานสถาปัตยกรรม			ปลัดเทศบาล	นายกเทศมนตรี	แผ่นที่ 74 / แบบแสดง
	เขียนแบบ		หัวหน้างานวิศวกรรม					
	วิศวกรโยธา	นายอธิฏ ชัยมาตสิริกุล	หัวหน้าฝ่ายควบคุมการก่อสร้างฯ	นายจตุรงค์ พุ่มนวล ตรวจ		(นายวัลลภ ช่วยบำรุง) ปลัดเทศบาลนครตรัง	(นายสัญญา ศรีวิเชียร) นายกเทศมนตรีนครตรัง	จำนวนแผ่น 20 / บัญชีปริมาณงาน
			ผู้อำนวยการส่วนควบคุมการก่อสร้างฯ	นายธวัช องศารา ตรวจ		เห็นชอบ	อนุมัติ	
			ผู้อำนวยการสำนักช่าง	นายสุวิทย์ มักุ้น ตรวจ				
	สถาปนิก							

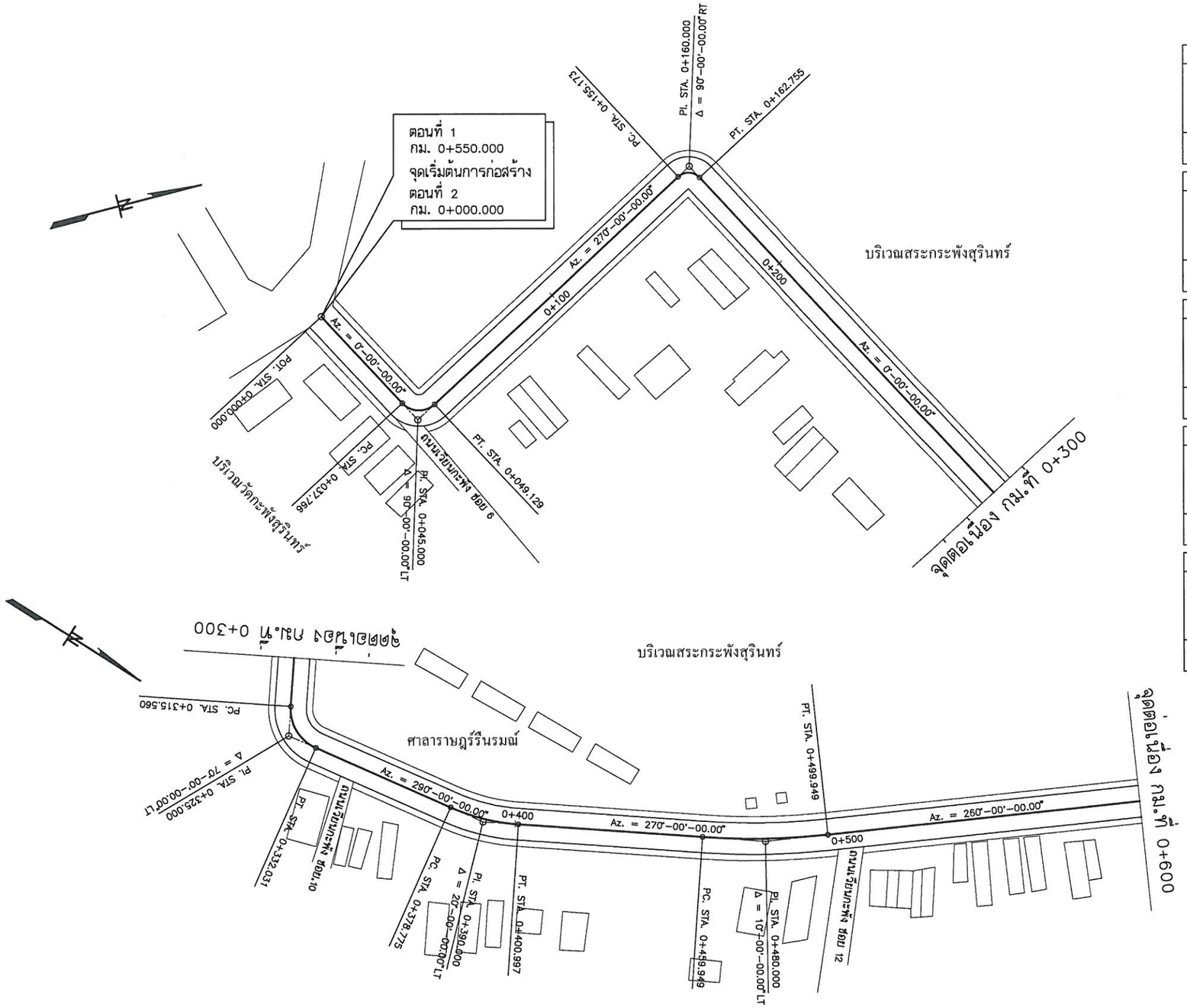

CURVE DATA NO. 1	PI. STA. 0+045.000
Δ = 90°-00'-0.00" LT	E = 2.997 M.
D = 792°-00'-00"	SPEED – KPH.
R = 7.234 M.	SE = – M/M.
T = 7.234 M.	Ts = – M.
L = 11.364 M.	W = – M.
SE. ATTAINED STA. –	TO STA. –
SE. REMOVED STA. –	TO STA. –

CURVE DATA NO. 2	PI. STA. 0+160.000
Δ = 90°-00'-0.00" RT	E = 1.999 M.
D = 1187°-00'-00"	SPEED – KPH.
R = 4.827 M.	SE = – M/M.
T = 4.827 M.	Ts = – M.
L = 7.582 M.	W = – M.
SE. ATTAINED STA. –	TO STA. –
SE. REMOVED STA. –	TO STA. –

CURVE DATA NO. 3	PI. STA. 0+325.000
Δ = 70°-00'-0.00" LT	E = 2.976 M.
D = 425°-00'-00"	SPEED – KPH.
R = 13.481 M.	SE = – M/M.
T = 9.440 M.	Ts = – M.
L = 16.471 M.	W = – M.
SE. ATTAINED STA. –	TO STA. –
SE. REMOVED STA. –	TO STA. –

CURVE DATA NO. 4	PI. STA. 0+390.000
Δ = 20°-00'-0.00" LT	E = 0.982 M.
D = 90°-00'-00"	SPEED – KPH.
R = 63.662 M.	SE = – M/M.
T = 11.225 M.	Ts = – M.
L = 22.222 M.	W = – M.
SE. ATTAINED STA. –	TO STA. –
SE. REMOVED STA. –	TO STA. –

CURVE DATA NO. 5	PI. STA. 0+480.000
Δ = 10°-00'-0.00" LT	E = 0.875 M.
D = 25°-00'-00"	SPEED – KPH.
R = 229.183 M.	SE = – M/M.
T = 20.051 M.	Ts = – M.
L = 40.000 M.	W = – M.
SE. ATTAINED STA. –	TO STA. –
SE. REMOVED STA. –	TO STA. –

คณะกรรมการจัดทำแบบรูปรายการงานก่อสร้าง
คำสั่งเทศบาลนครตรังที่ 201 / 2567
.....ประธานกรรมการ
.....กรรมการ
.....กรรมการ

สำนักช่าง สำนักงานเทศบาลนครตรัง	โครงการ ปรับปรุงผิวจราจรแอสฟัลติกคอนกรีต ถนนเวียนกะพัง							เลขที่แบบ	A52/2566
	สำรวจ	นายอำนวยโชค ทองนอก		หัวหน้างานสถาปัตยกรรม			ปลัดเทศบาล	นายกเทศมนตรี	แผ่นที่ 9
				หัวหน้างานวิศวกรรม					
	เขียนแบบ			หัวหน้าฝ่ายควบคุมการก่อสร้างฯ	นายจตุรงค์ พุ่มนวล	ตรวจ	(นายวิวัฒน์ ช่วยบำรุง) ปลัดเทศบาลนครตรัง เห็นชอบ	(นายสัญญา ศรีวิเชียร) นายกเทศมนตรีตรัง อนุมัติ	แบบแสดง แบบถนนเวียนกะพัง ตอนที่ 2 กม.ที่ 0+000 ถึง กม.ที่ 0+600
	วิศวกรโยธา	นายอธิฎา ชัยมาตลิรกุล		ผู้อำนวยการส่วนควบคุมการก่อสร้างฯ	นายธวัช องศารา	ตรวจ			จำนวนแผ่น 20
				ผู้อำนวยการสำนักช่าง	นายสุวิทย์ มักุ้น	ตรวจ			
	สถาปนิก								

CURVE DATA NO. 6	PI. STA. 0+795.000
Δ = 90°-00'-0.00" LT	E = 2.997 M.
D = 792°-00'-00"	SPEED - KPH.
R = 7.234 M.	SE = - M/M.
T = 7.234 M.	Ts = - M.
L = 11.364 M.	W = - M.
SE. ATTAINED STA. -	TO STA. -
SE. REMOVED STA. -	TO STA. -

CURVE DATA NO. 7	PI. STA. 0+835.000
Δ = 20°-00'-0.00" LT	E = 0.930 M.
D = 95°-00'-00"	SPEED - KPH.
R = 60.311 M.	SE = - M/M.
T = 10.635 M.	Ts = - M.
L = 21.053 M.	W = - M.
SE. ATTAINED STA. -	TO STA. -
SE. REMOVED STA. -	TO STA. -

CURVE DATA NO. 8	PI. STA. 0+900.000
Δ = 20°-00'-0.00" RT	E = 0.982 M.
D = 90°-00'-00"	SPEED - KPH.
R = 63.662 M.	SE = - M/M.
T = 11.225 M.	Ts = - M.
L = 22.222 M.	W = - M.
SE. ATTAINED STA. -	TO STA. -
SE. REMOVED STA. -	TO STA. -

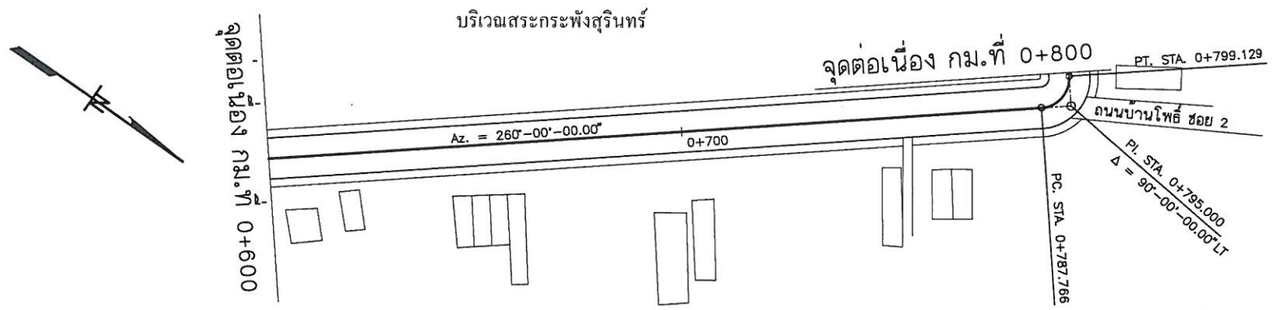

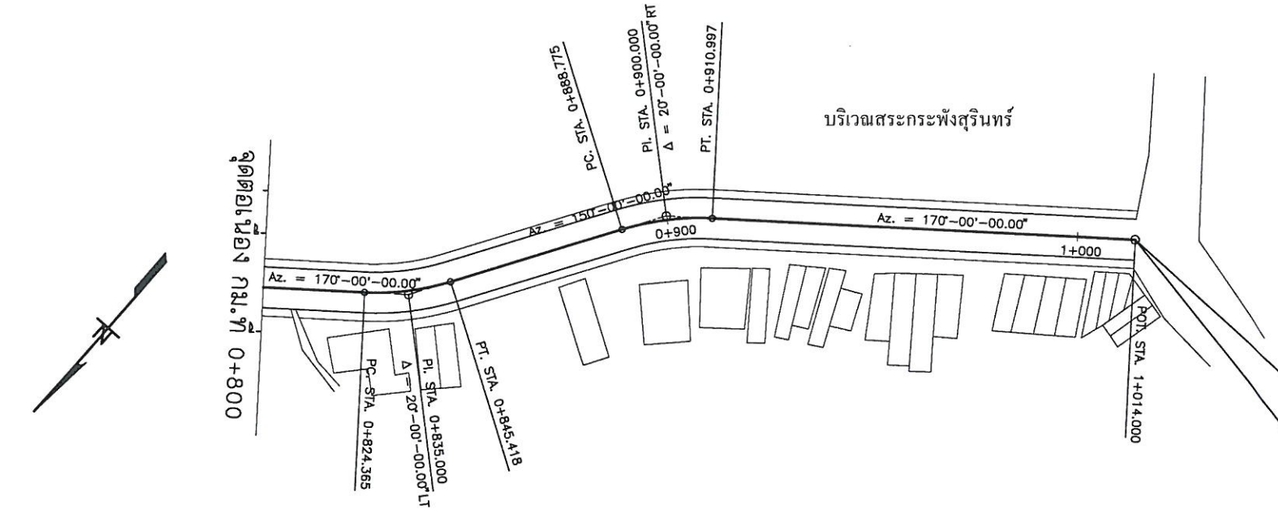

ตอนที่ 1
กม. 1+165.000
จุดสิ้นสุดการก่อสร้าง
ตอนที่ 2
กม. 1+014.000

คณะกรรมการจัดทำแบบรูปรายการงานก่อสร้าง
คำสั่งเทศบาลนครตรังที่ 201 / 2567
.....ประธานกรรมการ
.....กรรมการ
.....กรรมการ

สำนักช่าง สำนักงานเทศบาลนครตรัง	โครงการ ปรับปรุงผิวจราจรแอสฟัลติกคอนกรีต ถนนเวียนกะพัง							เลขที่แบบ	A52/2566
	สำรวจ	นายอำนวยโชค ทองนอก	หัวหน้างานสถาปัตยกรรม			ปลัดเทศบาล	นายกเทศมนตรี	แผ่นที่ 9	แบบแสดง
	เขียนแบบ		หัวหน้างานวิศวกรรม						แบบถนนเวียนกะพัง ตอนที่ 2
	วิศวกรโยธา	นายอธิฎา ชัยมาตลิขิกุล	หัวหน้าฝ่ายควบคุมการก่อสร้างฯ	นายจุตรงค์ พุ่มนวล ตรวจ		(นายวัลลภ ช่วยบำรุง) ปลัดเทศบาลนครตรัง	(นายสัญญา ศรีวิเชียร) นายกเทศมนตรีนครตรัง	จำนวนแผ่น 20	กม.ที่ 0+600 ถึง กม.ที่ 1+014
			ผู้อำนวยการส่วนควบคุมการก่อสร้างฯ	นายธวัช องศารา ตรวจ					
			ผู้อำนวยการสำนักช่าง	นายสิวิทย์ มักคุ้น ตรวจ					
	สถาปนิก					เห็นชอบ	อนุมัติ		

คุณสมบัติผู้เสนอราคา

1. ผู้ยื่นข้อเสนอต้องมีโรงงานผสมแอสฟัลท์ คอนกรีต หรือโรงงานผสมแอสฟัลท์คอนกรีตเคลื่อนที่ (Mobile Asphalt Concrete Plant) และต้องแนบสำเนาใบอนุญาตประกอบกิจการโรงงาน (แบบ ร.ง.4.) จากกรมโรงงานอุตสาหกรรมของผู้ยื่นข้อเสนอ หรือสำเนาหนังสือรับรอง การตั้งหน่วยงานผลิตแอสฟัลท์คอนกรีตสำหรับหน่วยงานก่อสร้างจากหน่วยงานในสังกัดกรมโรงงานอุตสาหกรรม ทั้งนี้เอกสารดังกล่าวต้องไม่หมดอายุถูกยกเลิก ถูกพักใช้หรือเพิกถอน

หรือ ผู้ยื่นข้อเสนอที่ขอใช้ผลิตภัณฑ์จากโรงงานผสมแอสฟัลต์คอนกรีตอื่น ต้องแสดงหลักฐานดังนี้

(ก) เอกสารยินยอมให้ใช้ผลิตภัณฑ์จากผู้ได้รับอนุญาตให้ประกอบกิจการโรงงานผสมแอสฟัลต์คอนกรีต

(ข) สำเนาใบอนุญาตประกอบกิจการโรงงาน (แบบ ร.ง.4) จากกรรมโรงงานอุตสาหกรรมของผู้ให้การยินยอมให้ใช้ผลิตภัณฑ์จากโรงงานผสมแอสฟัลต์คอนกรีต หรือสำเนาหนังสือรับรองการตั้งหน่วยงาน ผลิตแอสฟัลต์คอนกรีตสำหรับหน่วยงานก่อสร้างจากหน่วยงานในสังกัดกรมโรงงานอุตสาหกรรม ทั้งนี้เอกสารดังกล่าวต้องไม่หมดอายุ ถูกยกเลิก ถูกพักหรือเพิกถอน

2. ผู้ยื่นข้อเสนอต้องแสดงแผนที่ตั้งโรงงานผสมแอสฟัลต์คอนกรีต และเส้นทางขนส่งจากโรงงานผสมแอสฟัลต์คอนกรีตถึงกึ่งกลางของโครงการโดยระยะทางขนส่งต้องไม่เกิน 100 กิโลเมตร

3. ผู้ยื่นข้อเสนอที่ได้รับการคัดเลือกให้เป็นคู่สัญญากับเทศบาลนครตรังจะต้องใช้ผลิตภัณฑ์แอสฟัลต์ผสมยางพาราที่มีวัสดุดินจากน้ำยางพาราข้นจากผู้ประกอบการแปลงรูปยางพาราที่ซื้อน้ำยางพาราสด จากชุมชนสหกรณ์ ฯ โดย

(ก) ต้องเป็นชุมชนสหกรณ์ที่ลงทะเบียนกับการยางแห่งประเทศไทยในโครงการส่งเสริมการใช้ยางพาราภาครัฐ และมีหนังสือรับรองจากการยางแห่งประเทศไทย

(ข) ต้องมีหลักฐานเป็นใบเสร็จรับเงินจากชุมชนสหกรณ์ ฯ ตามข้อ (ก) ที่ระบุปริมาณปริมาณน้ำยางสด และวันที่มีการขายให้แก่บริษัทผู้แปรรูปยางพารา

(ค) ต้องมีหลักฐานเป็นใบเสร็จรับเงินจากบริษัทผู้แปรรูปยางพาราตามข้อ (ข) ที่ระบุปริมาณน้ำยางข้น และวันที่มีการขายให้แก่บริษัทผู้ผลิตยางแอสฟัลต์ผสมยางพารา

4. ข้อกำหนดในการดำเนินงาน

(ก) ก่อนเข้าดำเนินการผู้รับจ้างต้องเข้าสำรวจพื้นที่ (ด้วยกล้อง Total Station) และทำการจัดทำแบบก่อนดำเนินการ(Shop Drawing) แสดงผังบริเวณรวมของพื้นที่ก่อสร้าง ที่เป็นไฟล์เขียนแบบส่งมาพร้อมทั้งเอกสารแบบพิมพ์แปลนขนาดไม่เล็กกว่า A2,A1 หรือ A0 โดยแสดงตำแหน่ง ขอบถนน ขอบทางเท้า ทางเข้าถนน, ซอยหรือทางเชื่อมที่ต้องทำการเชื่อมทาง, ตำแหน่งเกาะกลางถนน(ถ้ามี) และอื่นๆ เสนอพิจารณาต่อคณะกรรมการตรวจรับพัสดุเพื่อพิจารณาอนุมัติก่อนก่อสร้าง ให้เสนอผ่านช่างผู้ควบคุมงาน

(ข) ในกรณีที่ไม่สามารถก่อสร้างได้ตามรูปแบบรายการ ให้ผู้ควบคุมงาน ประสานผู้สำรวจ– ออกแบบ และคณะกรรมการจัดทำแบบรูปรายการงานก่อสร้างตามคำสั่งของเทศบาลนครตรังร่วมกันทำการออกแบบปรับปรุงแก้ไขเพื่อให้สามารถดำเนินการก่อสร้างต่อไป

(ค) ผู้รับจ้างต้องเจาะทดสอบ (Coring) เพื่อหาชั้นความหนาของหินคลุกชั้นรองพื้นทางเดิม ให้มีชั้นความหนา(ชนิดบดอัดแน่น) ไม่น้อยกว่า 15 ซม. จำนวนหลุมเจาะ 25.00 เมตร ต่อ 1 หลุมเจาะ เพื่อตรวจสอบก่อน การดำเนินการ ขุดไส(Milling) ลึก 10 ซม.,หรือ งาน Recycling ลึก 15 ซม. เสนอผลการเจาะต่อ คณะกรรมการตรวจรับพัสดุเพื่อพิจารณาก่อนดำเนินการ

(ง) ปริมาณหินคลุกที่ให้ไว้ใน บัญชีปริมาณข้อที่ 1.2 หากไม่สามารถดำเนินงานให้ครบตามปริมาณลูกบาศก์เมตรที่ให้ไว้ได้ ให้ช่างผู้ควบคุมงาน แจ้งรายงานต่อคณะกรรมการตรวจรับพัสดุเพื่อปรับลดวงเงินค่าก่อสร้างต่อไป

(จ) งานการซ่อมผิวจราจรเดิม (Skin patch) หากก่อสร้างได้ไม่ครบปริมาณตามจำนวนที่ให้ไว้ในบัญชีปริมาณงานข้อที่ 1.3 ให้ช่างผู้ควบคุมงาน แจ้งรายงานต่อคณะกรรมการตรวจรับพัสดุเพื่อปรับลดวงเงินค่าก่อสร้างต่อไป แต่ส่วนที่เกินจากที่ระบุมีการชำรุดมากกว่าผู้รับจ้างต้องดำเนินการเพิ่มจนครบถ้วนและไม่สามารถเรียกค่าจ้างเพิ่มเติมได้

(ฉ) เศษวัสดุจากการรื้อถอนจากสถานที่ก่อสร้าง ต้องทำการขนย้ายไปกองเก็บในที่คณะกรรมการตรวจรับพัสดุกำหนด

(ช) ผู้รับจ้างต้องทำการก่อสร้างตั้งแต่จุดเริ่มต้นโครงการ ถึงจุดสิ้นสุดโครงการ ความกว้างพื้นผิวจราจร ตามสภาพพื้นที่จริงที่มีอยู่เดิม ผู้รับจ้างจะอ้างเหตุนำพื้นที่ จำนวนตารางเมตรที่ระบุในแบบแปลนรายการมาเป็นเหตุที่จะก่อสร้างให้ไม่ครบจำนวนตามแผนแบบแปลนในโครงการมิได้

(ซ) ผู้เสนอราคาต้องเข้ามาสำรวจสภาพพื้นที่ก่อสร้างโครงการเพื่อยืนยันรับทราบเข้าใจอันดีต่อสภาพปัญหาและอุปสรรค ทั้งขนาดกว้างยาวของพื้นที่ก่อสร้างในโครงการและรับทราบถึงสภาพผิวทางรวมถึงชั้นรองพื้นทางเดิม โดยละเอียดก่อนที่จะทำการเสนอราคา งานจ้างต่อเทศบาลนครตรัง ผู้ไม่มาดูสถานที่ก่อสร้างถือว่ามีความเข้าใจและรับทราบขนาดพื้นที่ สภาพปัญหาและอุปสรรค มีความเข้าใจในแบบแปลนและรายการประกอบแบบที่มีอยู่ โดยนำมาโต้แย้งหรือขอสงวนสิทธิ์ต่อเทศบาลนครตรังภายหลังมิได้

คณะกรรมการจัดทำแบบรูปรายการงานก่อสร้าง
คำสั่งเทศบาลนครตรังที่ 291 / 2567
.....ประธานกรรมการ
.....กรรมการ
.....กรรมการ

สำนักช่าง สำนักงานเทศบาลนครตรัง	โครงการปรับปรุงผิวจราจรแอสฟัลติกคอนกรีต สาย ถนนเวียงกะพัง							เลขที่แบบ A52/2566
สำรวจ	นายอำนวยโชค ทองนอก	หัวหน้างานสถาปัตยกรรม		ปลัดเทศบาล	นายกเทศมนตรี	แผ่นที่ 10	แก้ไข
เขียนแบบ		หัวหน้างานวิศวกรรม		(.....)	(.....)		
วิศวกร	นายอธิภู ชัยมาดสิริกุล	หน.ฝ่ายควบคุมการก่อสร้างฯ	นายจตุรงค์ พุ่มนวล	(นายสัญญา ศรีวิเชียร)			
		ผอ.ส่วนควบคุมการก่อสร้างฯ	นายธวัช องศารา ตรวจ	เห็นชอบ	อนุมัติ	จำนวนแผ่น 20	
สถาปนิก		ผอ.สำนักการช่าง	นายสุวิทย์ มักคุ้น ตรวจ				

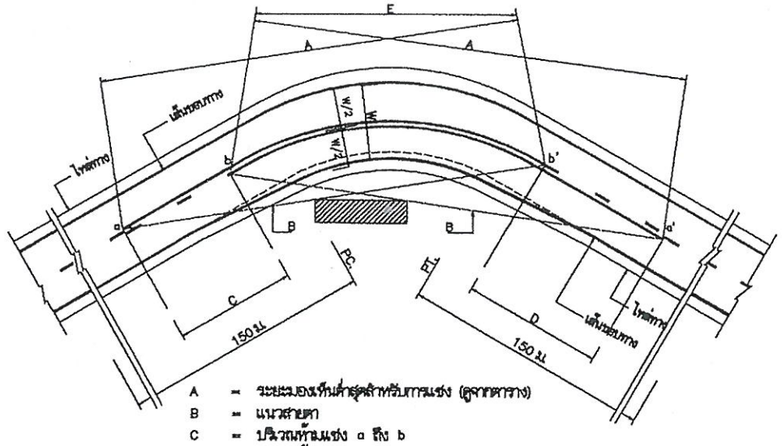

A = ระยะมองเห็นต่ำสุดสำหรับการแซง (ดูจากตาราง)
B = แนวสายตา
C = ปริวณหัวแซง a ถึง b
D = ปริวณท้ายแซง a' ถึง b'
a,a' = จุดเริ่มต้นตรงปริวณหัวแซง
b,b' = จุดปลายปริวณท้ายแซง
E = เส้นทึบอาจเหลื่อมกันได้

การตีเส้นจราจรปริวณโค้งราบ

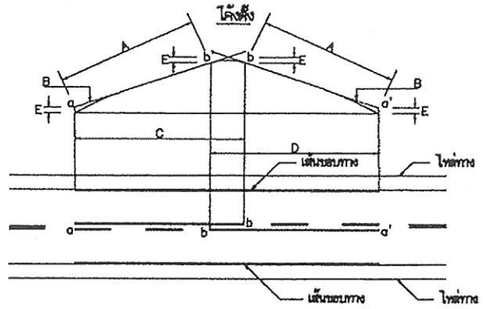

A = ระยะมองเห็นต่ำสุดสำหรับการแซง (ดูจากตาราง)
B = แนวสายตา
C = ปริวณหัวแซง a ถึง b
D = ปริวณท้ายแซง a' ถึง b'
E = 1.15 ม.
a,a' = จุดเริ่มต้นตรงปริวณหัวแซง
b,b' = จุดปลายปริวณท้ายแซง

การตีเส้นจราจรปริวณโค้งตั้ง

กรณีความกว้างสะพานมากกว่าความกว้างผิวจราจรถนน

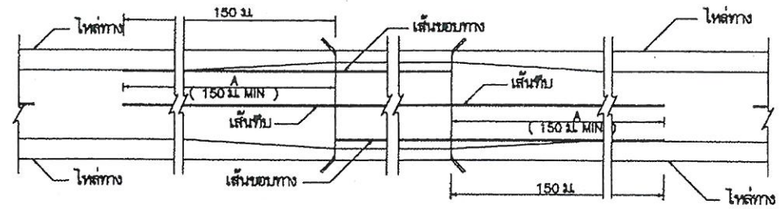

กรณีความกว้างสะพานน้อยกว่าความกว้างผิวจราจรถนน

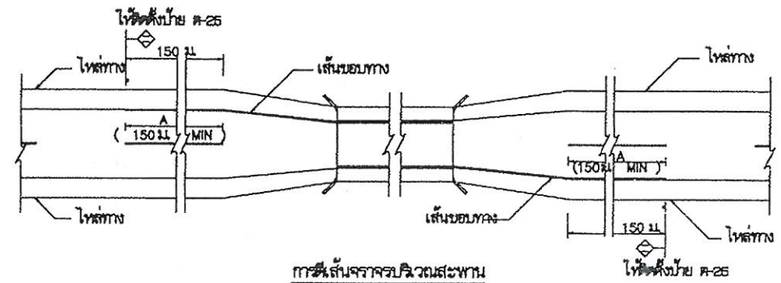

การตีเส้นจราจรปริวณสะพาน

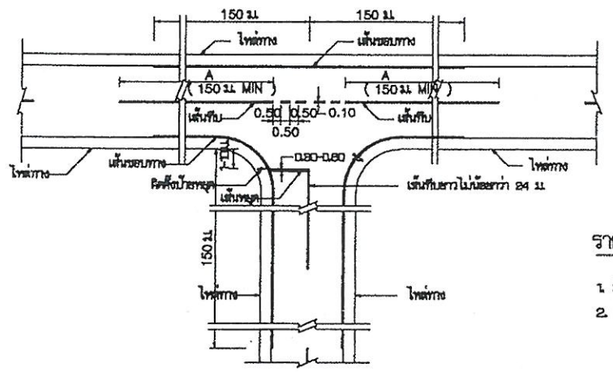

การตีเส้นจราจรทางแยก

ตาราง : ระยะทางมองเห็นต่ำสุด สำหรับการแซงที่ความเร็วต่างๆ

ความเร็วสำคัญ (กม./ชม.)	ระยะมองเห็นต่ำสุดสำหรับการแซง (ม.)
50	150
60	180
70	210
80	240
90	275
100	315

150

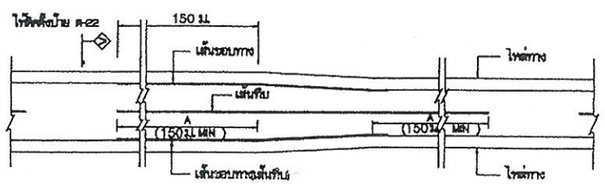

การตีเส้นจราจร กรณีความกว้างของช่องจราจรลดลง

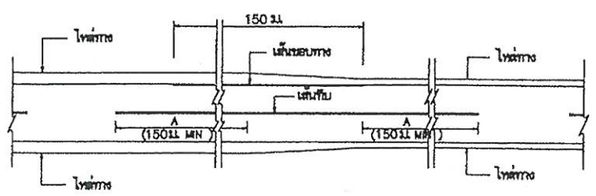

การตีเส้นจราจร กรณีความกว้างของไหล่ทางลดลง

ขนาดและระยะเครื่องหมายจราจรบนผิวทาง

ก) เส้นแบ่งทิศทางจราจร

1. เส้นประ

กรณี: นอกเขตชุมชน

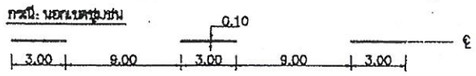

กรณี: ในเขตชุมชน

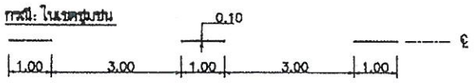

2. เส้นทึบ

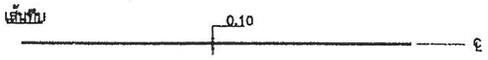

3. เส้นคู่

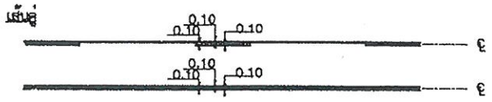

ข) เส้นขอบทาง

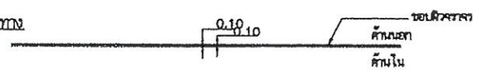

รายการประกอบแบบ

1. มีสีต่างๆ มีหน่วยเป็นเมตรนอกจากระบุเป็นอย่างอื่น
2. เส้นแบ่งทิศทางจราจร ใช้เส้นสีเหลือง ขนาดกว้าง 10 ซม. ตีเส้นที่กึ่งกลางผิวจราจรตลอดแนว
   2.1 เส้นประเป็นเส้นสีเหลืองแบ่งทิศทางของการจราจรในสายทาง 2 ช่องจราจรในปริวณที่ยอมให้รถแซงขึ้นหน้ากันได้สองทิศทาง ขนาด ความยาว และการเว้นช่องของเส้นประกำหนดไว้ดังนี้
   - ทางหลวงนอกเขตชุมชน เส้นยาว 8 ม. เว้นช่อง 9 ม.
   - ทางหลวงในเขตชุมชน เส้นยาว 1 ม. เว้นช่อง 3 ม.

   2.2 เส้นทึบเดี่ยว เป็นเส้นทึบสีเหลือง ใช้เป็นเส้นแบ่งทิศทางจราจรในปริวณที่ห้ามแซงในสายทาง 2 ช่องจราจรหรือปริวณก่อนถึงทางแยก โดยปริวณก่อนถึงทางแยก ห้ามระเบียนช่องจราจรความยาวเส้นทึบต้องไม่น้อยกว่า 24 ม.
   2.3 เส้นประคู่กับเส้นทึบ เป็นเส้นสีเหลือง คู่ขนานกันไป โดยเส้นทั้งสองห่างกันเท่ากับความกว้างของเส้นประ ให้ใช้เส้นทึบคู่กับเส้นประเป็นเส้นทิศทางจราจรในปริวณที่ห้ามรถที่มาจากทิศทางหนึ่งแซง แต่ยอมให้รถที่มาจากด้านตรงข้ามแซงได้ ด้านที่ห้ามแซงใช้เส้นทึบ ส่วนด้านที่ยอมให้แซงใช้เส้นประ
   2.4 การตีเส้นห้ามแซง ปริวณทางโค้งราบและทางโค้งแนวดิ่งให้อยู่ในดุลยพินิจของผู้ควบคุมงานก่อสร้าง
   2.5 กรณีที่ผิวจราจรกว้าง 5 ม. หรือน้อยกว่าไม่มีไหล่ทาง ไม่ต้องตีเส้นแบ่งทิศทางจราจร ให้ตีเฉพาะปริวณที่ เป็นชุมชนที่อยู่อาศัย , ปริวณห้ามแซง , ระยะ 30 เมตรก่อนถึงปริวณดังกล่าว และภายในโค้งที่มีรัศมีต่ำกว่า 300 เมตร , ระยะ 30 เมตรก่อนถึงป้ายหยุดและปริวณที่มีอุบัติเหตุบ่อยครั้ง
3. เส้นขอบทาง ให้ใช้เส้นทึบขาว กว้าง 10 ซม. ทั้ง 2 ข้าง ตลอดแนว
4. สีทาถนนผิวจราจรที่มีผิวเรียบทั้งหมด (เลทซิล , แอสฟัลต์คอนกรีต , คอนกรีตเสริมเหล็ก) ให้ใช้สีทอร์โมพลาสติก ตาม มอก. 542 หนาไม่น้อยกว่า 3 มม.

หมายเหตุ

แบบเครื่องหมายจราจรบนผิวทาง (ตีเส้นจราจร) ปรับปรุงจากแบบเลขที่ ทม-3-109/45 (แก้ไขครั้งที่ 1.) ของกรมทางหลวงชนบท

คณะกรรมการจัดทำแบบรูปรายการงานก่อสร้าง
ตีเส้นจราจรบนผิวทาง
29 , 2567
ประธานกรรมการ
กรรมการ
กรรมการ

กรมทางหลวงชนบท	แบบมาตรฐานงานทาง สำหรับองค์กรปกครองส่วนท้องถิ่น
เครื่องหมายจราจรบนผิวทาง (ตีเส้นจราจร)	
แบบเลขที่ ทม-3-110 (1)	แผ่นที่ 44

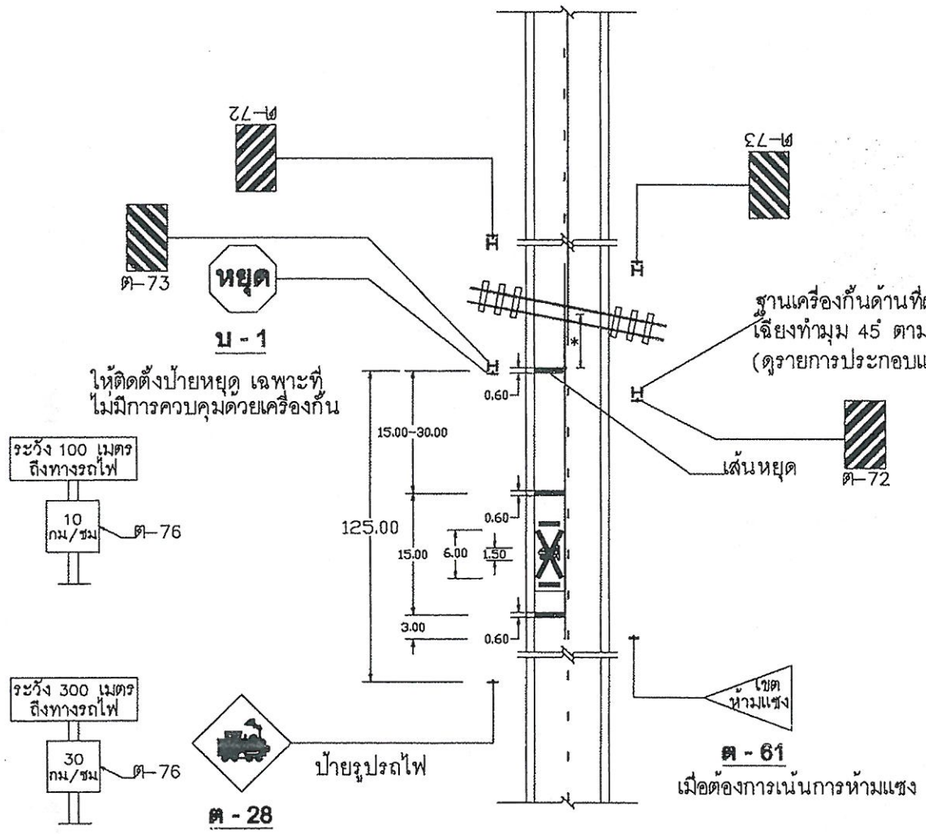

มาตรฐานการตีเส้นบริเวณทางรถไฟตัดผ่าน

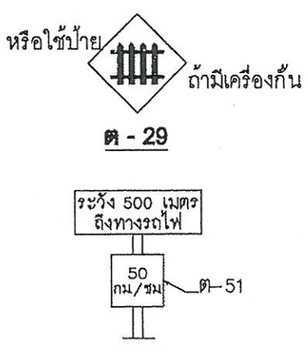

ป้ายเตือน สิ่งกีดขวาง พื้นป้ายสีเหลืองสะท้อนแสง ไม่มีเส้นขอบป้าย ภายในประกอบด้วย
แถบสีดำ ขนาดกว้าง 10 เซนติเมตร เอียงทำมุม 45° กับขอบป้าย
แถบสีดำแต่ละแถบห่างกัน 8.5 เซนติเมตร

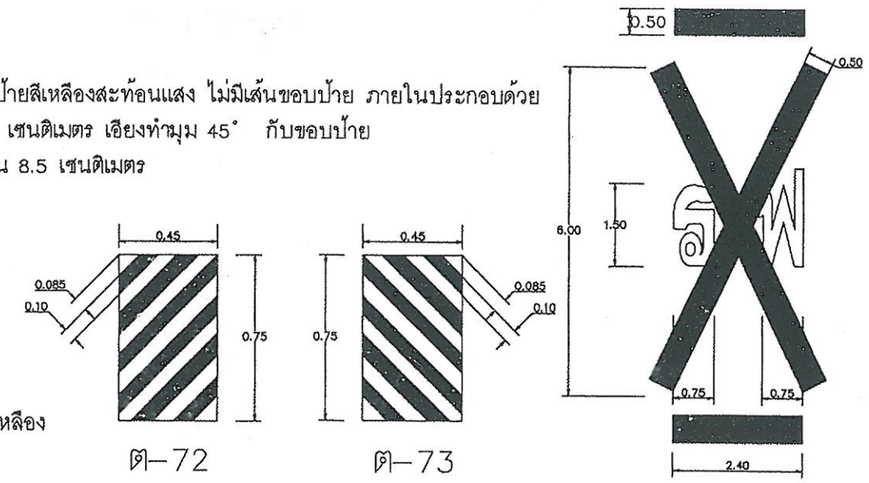

ขนาดและระยะของเครื่องหมายเตือนบนผิวจราจร (ใช้สีขาว)

ป้ายเตือน ติดตั้งที่ระยะห่างจากจุด 100, 300 และ 500 เมตร ถึงจุดตัด
ฟร้อมป้ายกำหนดความเร็วในการขับขี่ คำว่า " ระวัง " ให้ใช้ตัวอักษรสีแดง
ส่วนตัวอักษรอื่นๆ และขอบป้ายใช้สีดำและพื้นสีเหลือง

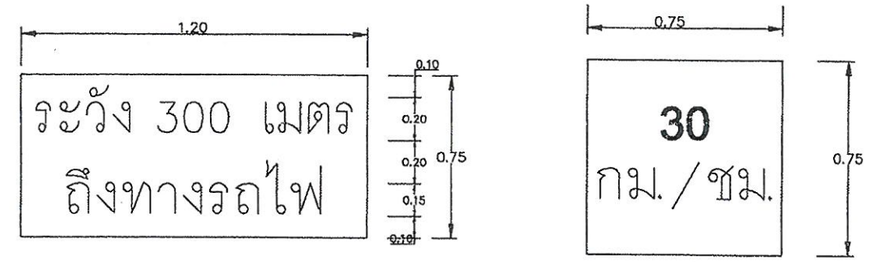

รายการประกอบแบบ

1. มิติต่างๆ มีหน่วยเป็นเมตรนอกจากระบุไว้เป็นอย่างอื่น
2. เครื่องหมายบนผิวจราจรและป้ายต่างๆ ให้ติดตั้งทั้ง 2 ฝั่งที่ตัดกับทางรถไฟตามระยะทางที่กำหนด
3. ป้ายและวิธีติดตั้งให้ใช้ตามแบบมาตรฐานเครื่องหมายจราจรประเภทนั้นๆ
4. สีที่ทำเครื่องหมายบนผิวจราจรแบบผิวเรียบทั้งหมด (เคพซีล แอสฟัลต์คอนกรีตและคอนกรีตเสริมเหล็ก) ให้ใช้สีเทอร์โมพลาสติก ตาม มอก. 542 มีส่วนผสมลูกแก้วสะท้อนแสง มอก. 543 โดยวิธีปาดลาก (Screed) หนาไม่น้อยกว่า 3 มม.ตามแบบ ทถ–3–110(4)
5. จุดที่เริ่มก่อสร้างและติดตั้งเครื่องหมายจราจร ห่างจากเขตทางรถไฟ ไม่น้อยกว่า 40 เมตร
6. การเขียนข้อความบนแผ่นป้ายให้ใช้ตามแบบมาตรฐานตัวอักษรและตัวเลข
7. ฐานเครื่องกั้นด้านที่ผู้ขับขี่มองเห็นให้ทางสีดำสลับเหลืองเอียงทำมุม 45° ตามแบบป้ายเตือนสิ่งกีดขวางหรือติดตั้งป้ายเตือนสิ่งกีดขวางก่อนถึงฐานเครื่องกั้นนั้นๆ โดยให้ผู้ควบคุมงานเป็นผู้กำหนด
8. เครื่องหมาย * แนวเขตทางรถไฟ

คณะกรรมการจัดทำแบบรูปรายการงานก่อสร้าง
คำสั่งเทศบาลนครตรังที่ 201 / 2567
.....ประธานกรรมการ
.....กรรมการ
.....กรรมการ

กรมทางหลวงชนบท	แบบมาตรฐานงานทาง สำหรับองค์กรปกครองส่วนท้องถิ่น
เครื่องหมายจราจรบนผิวทาง (ตีเส้นจราจร)	
แบบเลขที่ ทถ–3–110 (2)	แผ่นที่ 12

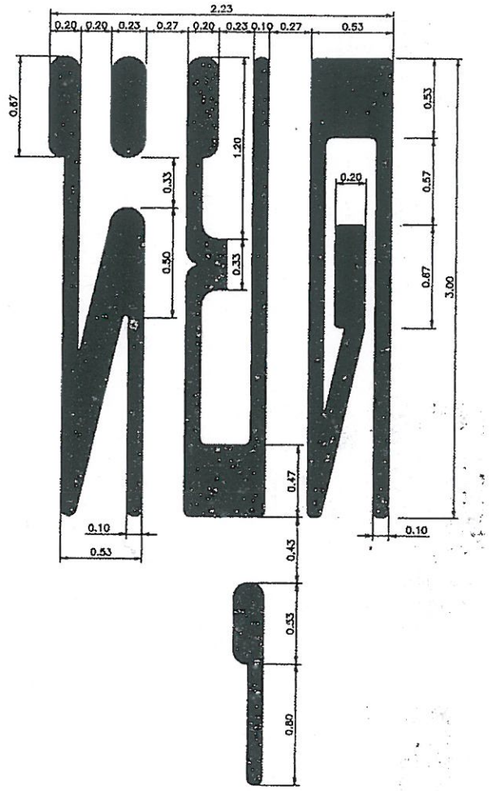

ข้อความ " หยุด " บนผิวทาง

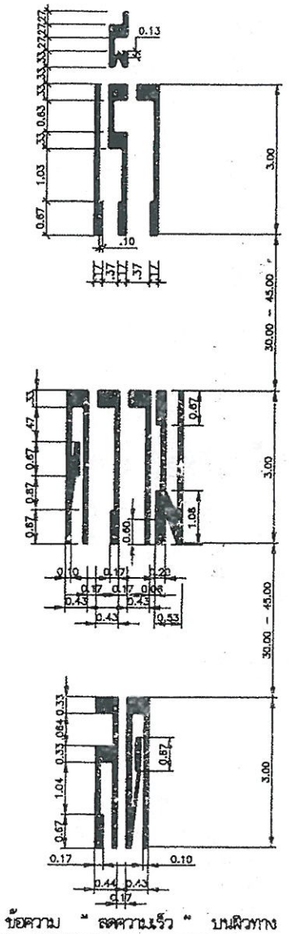

ข้อความ " ลดความเร็ว " บนผิวทาง

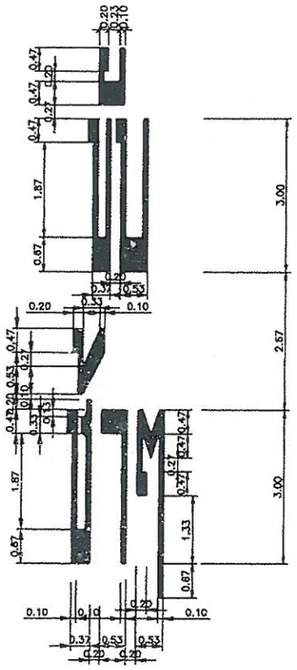

ข้อความ " ชับช้าๆ " บนผิวทาง

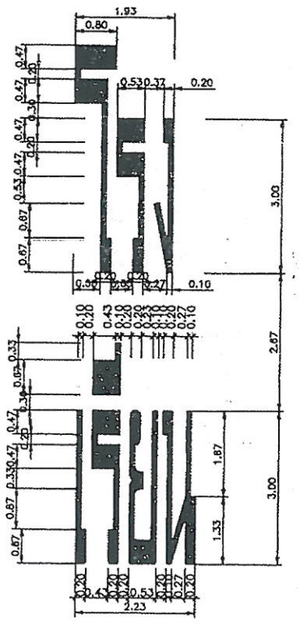

ข้อความ " โรงเรียน " บนผิวทาง

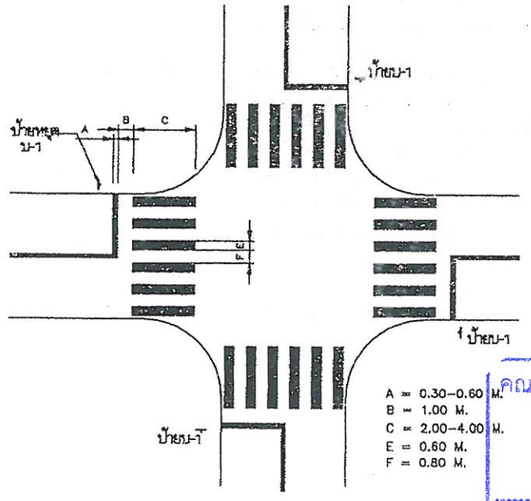

เส้นทางคนข้ามที่ทางแยก

รายการประกอบแบบ

1.) มาตรฐานข้อความ " หยุด " บนผิวทาง ให้ใช้ประกอบกับป้ายหยุดหรือเส้นหยุดเพื่อเน้นด้านความปลอดภัย ส่วนบนสุดของข้อความจะต้องอยู่ห่างจากเส้นหยุดไม่น้อยกว่า 2.00 เมตรและไม่เกินกว่า 3 เมตร

2.) มาตรฐานข้อความ " ลดความเร็ว " บนผิวทาง ให้ใช้กับปริมาณก่อนเข้าทางแยกย่านชุมชนประกอบ ป้ายเตือนทางแยก หรือป้ายเตือนเข้าเขตย่านชุมชนให้ลดความเร็ว

3.) มาตรฐานข้อความ " ชับช้าๆ " บนผิวทาง ให้ใช้กับปริมาณที่ต้องการให้ผู้ขับขี่ผ่านปริมาณทางหลวงตอนนั้นไปอย่างช้าๆ

4.) มาตรฐานข้อความ " โรงเรียน " ให้ใช้ประกอบป้ายเตือนโรงเรียนเพื่อให้ผู้ขับรถเพิ่มความระมัดระวังยิ่งขึ้น เมื่อขับผ่านโรงเรียน ขณะก่อนหรือหลังเลิกเรียน

5.) มาตรฐานเส้นทางคนข้ามที่ทางแยก (CROSSWALKS) ใช้กับปริมาณทางแยกที่ติดกัน หรือปริมาณที่มีคนข้ามมาก เช่น เขตโรงเรียน , โรงพยาบาล , ที่หยุดรถประจำทาง ให้ใช้ผู้กับเส้นหยุด และป้ายหยุด

5.1 ทางคนข้ามคานปลีกกว้างไม่น้อยกว่า 2.00 ม. แต่ในกรณีที่มียวดยานส่วนมากใช้ความเร็วเกินกว่า 80 กม./ชม. ให้ใช้ทางคนข้ามกว้าง 4.00 ม. และถ้าปริมาณคนเดินข้ามมากให้พิจารณาปรับความกว้างมากขึ้นได้

6.) ทางม้าลายกรณีใช้โดยไม่มีสัญญาณไฟควบคุม ผู้ขับขี่จะไม่คาดหมายว่าจะมีทางคนข้าม ให้ติดตั้งป้ายเตือนคนข้ามทางและป้ายโรงเรียนระวังเด็ก ล่วงหน้าด้วย

7.) สีทาเครื่องหมายจราจรบนผิวทางให้ใช้ สีทาผิวทางชนิด เทอร์โมพลาสติกตาม มอก. 542 ขนาดไม่น้อยกว่า 3 มม.

8.) มิติต่างๆ มีหน่วยเป็นเมตร นอกจากระบุเป็นอย่างอื่น

หมายเหตุ

แบบเครื่องหมายจราจรบนผิวทาง (ประเภทข้อความ) ปรับปรุงจากแบบเลขที่ทช.-3-110/45 ของกรมทางหลวงชนบท

คณะกรรมการจัดทำแบบรูปรายการงานก่อสร้าง
คำสั่งเทศบาลนครตรังที่ 201 / 2547

.....ประธานกรรมการ
.....กรรมการ
.....กรรมการ

กรมทางหลวงชนบท	แบบมาตรฐานงานทาง สำหรับองค์กรปกครองส่วนท้องถิ่น
เครื่องหมายจราจรบนผิวทาง (ประเภทข้อความ)	
แบบเลขที่ ทถ-3-110 (3)	แผ่นที่ 3

ข้อกำหนดการตีเส้นจราจรด้วยสีจราจร (Traffic Paint) และวัสดุเทอร์โมพลาสติก (Thermoplastic) ให้ดำเนินการดังต่อไปนี้

1. วิธีดำเนินการจัดทำ

1.1 การเตรียมผิวทาง : ผิวทางจราจรที่ทำการตีเส้นหรือเครื่องหมายจราจรต้องสะอาดและแห้ง ต้องไม่ทำบนผิวทางที่สกปรก มีฝุ่นจับ หรือสิ่งแปลกปลอมอื่นใด และไม่ลงทับไปบนวัสดุจราจรเดิมที่ชำรุด การลงวัสดุรองพื้น ต้องใช้วิธีพ่นเพื่อให้วัสดุติดแน่นกับผิวจราจรสม่ำเสมอ โดยไม่ก่อให้เกิดการเยิ้มตัวและเปลี่ยนสีเดิม สารวัสดุรองพื้นดังกล่าวต้องสอดคล้องกับผิวจราจรที่จะทำงาน รวมทั้งปริมาณจะต้องเหมาะสม ทั้งนี้ต้องได้รับความเห็นชอบจากผู้ว่าจ้างก่อน ในกรณีที่เครื่องหมายจราจรเดิมไม่อยู่ในแนวหรือรูปแบบที่ถูกต้องกับเครื่องหมายจราจรที่จะทำขึ้นใหม่ ผู้รับจ้างมีหน้าที่รับผิดชอบในการลบเครื่องหมายจราจรเดิมออกโดยใช้เครื่องจักรกล

1.2 ในกรณีที่ตีเส้นจราจรหรือเครื่องหมายจราจรบนผิวทางที่ก่อสร้างใหม่ให้ดำเนินการภายหลังการก่อสร้างผิวทางแล้วเสร็จไม่น้อยกว่า 1 สัปดาห์

1.3 การเตรียมวัสดุเทอร์โมพลาสติก : เพื่อป้องกันมิให้สีผิดเพี้ยนหรือเกิดการแตกเปราะของเทอร์โมพลาสติกเนื่องจากให้ความร้อนสูงเกินกว่าผู้ผลิตกำหนดไว้ ต้องใช้วัสดุเทอร์โมพลาสติกให้เพียงพอกับความร้อนในเตาต้มที่มีการกวนอยู่ตลอดเวลาและจะต้องไม่ให้ความร้อนสูงกว่าที่ผู้ผลิตกำหนดไว้ไม่ว่าขณะใดๆเมื่อวัสดุเหลวแล้วจะต้องรีบใช้ทันทีห้ามมิให้นำวัสดุเทอร์โมพลาสติกที่หลอมเหลวอยู่นานเกิน 6 ชั่วโมงมาใช้งาน

1.4 การเตรียมเครื่องมือ : ต้องใช้เครื่องมือ เครื่องจักรกล และอุปกรณ์ต่างๆ ตามลักษณะของวัสดุที่ใช้ทำงาน ปริมาณของวัสดุต้องอยู่ในกรอบขอบข่ายที่ผู้ผลิตกำหนดไว้หากมีการทำมากกว่าหนึ่งชั้นขึ้นไปต้องรอให้ชั้นแรกแห้งเสียก่อน

2. ข้อกำหนดคุณสมบัติ

2.1 สีจราจร (Traffic Paint) หมายถึง สีจราจรที่ใช้ในการจัดทำเครื่องหมายจราจรโดยวิธีพ่น เป็นผลิตภัณฑ์ที่ทำในประเทศไทย ซึ่งแสดงเครื่องหมายมาตรฐานผลิตภัณฑ์อุตสาหกรรม มอก 415 สีจราจร ชนิดที่ 2

2.2 วัสดุเทอร์โมพลาสติก (Thermoplastic) หมายถึง วัสดุเทอร์โมพลาสติกที่ใช้ในการจัดทำเครื่องหมายจราจรโดยวิธีพ่น รีด หรือปาดลาก เป็นผลิตภัณฑ์ที่ทำในประเทศไทย ซึ่งแสดงเครื่องหมายมาตรฐานผลิตภัณฑ์อุตสาหกรรม มอก 542 วัสดุเทอร์โมพลาสติก ระดับ 1 ซึ่งมีคุณสมบัติและอัตราส่วนของลูกแก้วในส่วนผสมไม่น้อยกว่า 20% โดยน้ำหนักรวมทั้งใช้โรยบนเส้นเทอร์โมพลาสติก สะท้อนแสงในอัตราส่วน 400–500 กรัมต่อตารางเมตร

2.3 ลูกแก้ว (Glass Beads) ที่ใช้กับวัสดุทำเครื่องหมายจราจรบนผิวทางเพื่อให้เกิดการสะท้อนแสงเป็นผลิตภัณฑ์ที่ทำในประเทศไทยซึ่งแสดงเครื่องหมายมาตรฐานผลิตภัณฑ์อุตสาหกรรม มอก 543 ไว้ที่ผลิตภัณฑ์

2.4 วัสดุรองพื้น (Tack Coat หรือ Primer) เป็นน้ำยาเคมีใช้พ่นบนผิวทางก่อนทำเครื่องหมายจราจรเพื่อช่วยในการยึดเกาะระหว่างวัสดุทำเครื่องหมายจราจรกับผิวทาง มีคุณสมบัติตามที่ผู้ผลิตวัสดุเทอร์โมพลาสติกกำหนด

3. การตรวจวัดคุณลักษณะเครื่องหมายจราจร

3.1 ความหนา

ในระหว่างการปฏิบัติงานให้มีการตรวจวัดความหนาของเครื่องหมายจราจรในปริมาณงานไม่เกิน 100 ตารางเมตร อย่างน้อย 3 ค่า ต่อ 1 ครั้ง โดยใช้แผ่นโลหะผิวเรียบวางรับในแนวที่ เครื่องตีเส้นจะผ่าน เมื่อพ่นรีดหรือปาดลากวัสดุไปบนแผ่นโลหะนั้นแล้ว ให้นำมาวัดความหนาของเครื่องหมายจราจรดังนี้

(1) สีจราจร (Traffic Paint) ความหนาของเส้นจราจรและเครื่องหมายจราจรเมื่อแห้งต้องมีความหนาไม่น้อยกว่า 0.2 มิลลิเมตร

(2) วัสดุเทอร์โมพลาสติก (Thermoplastic) ความหนาของเส้นจราจรและเครื่องหมายจราจรเมื่อแห้งต้องมีความหนาไม่น้อยกว่า 3.0 มิลลิเมตร หรือไม่น้อยกว่าที่กำหนดไว้ในแบบ

3.2 ค่าแฟคเตอร์การสะท้อนแสง (Reflectance หรือ Luminance Factor)

ในระหว่างการปฏิบัติงานให้มีการตรวจวัดค่าการสะท้อนแสงของเครื่องหมายจราจรในปริมาณงานไม่น้อยกว่า 10 ตำแหน่ง แต่ละตำแหน่งอย่างน้อย 3 ค่า และในทุกช่วงเวลา 1 ชั่วโมง ให้ตรวจสอบมาตรฐานเครื่องมือ (Standardization) และปรับค่าให้ถูกต้อง

ตารางที่ 1 แสดงเกณฑ์กำหนดคุณลักษณะเครื่องหมายจราจร

รายการที่กำหนด	สีจราจร	วัสดุเทอร์โมพลาสติก
1. วัสดุ 1.1 ข้อกำหนด 1.2 การใช้งาน	 มอก.415–2541 ชนิดที่ 2 พ่น	 มอก.542–2530 ระดับ 1 พ่น รีดหรือปาดลาก
2. ตรวจสอบคุณลักษณะขณะทำงาน 2.1 ความหนา เมื่อแห้ง , มิลลิเมตร พ่น รีดหรือปาดลาก 2.2 อัตราการใช้ลูกแก้ว (โรยจากเครื่อง) กรัม/ตร.ม	 ≥ 0.2 – ≥ 400	 ≥ 3.0 ≥ 3.0 ≥ 400
3. ตรวจสอบคุณลักษณะเมื่อตีเสร็จทันที (ตรวจรับงาน) 3.1 ความหนาเมื่อแห้ง , มิลลิเมตร 3.2 การมองเห็นในเวลากลางคืน 3.2.1 การสะท้อนแสง (Retroreflectivity) , $mcd.lx^{-1}.m^{-2}$ สีขาว สีเหลือง	 ≥ 0.2 ≥ 300 ≥ 200	 ≥ 3.0 ≥ 300 ≥ 200
4. ตรวจสอบคุณลักษณะหลังใช้งาน (ระยะเวลาประกัน) 4.1 การมองเห็นในเวลากลางคืน 4.1.1 การสะท้อนแสง (Retroreflectivity) , $mcd.lx^{-1}.m^{-2}$ สีขาว สีเหลือง	6 เดือน 1 ครั้ง 12 เดือน 1 ครั้ง ≥ 150 ≥ 100	12 เดือน 1 ครั้ง 24 เดือน 1 ครั้ง ≥ 150 ≥ 100
5. ระยะเวลาประกัน	12 เดือน	24 เดือน

คณะกรรมการจัดทำแบบรูปรายการงานก่อสร้าง
คำสั่งเทศบาลนครตรังที่ 201 / 2567
.....ประธานกรรมการ
.....กรรมการ
.....กรรมการ

กรมทางหลวงชนบท	แบบมาตรฐานงานทาง สำหรับองค์กรปกครองส่วนท้องถิ่น
เครื่องหมายจราจรบนผิวทาง (ข้อกำหนดการก่อสร้าง)	
แบบเลขที่ ทถ-3-110 (4)	แผ่นที่ 14

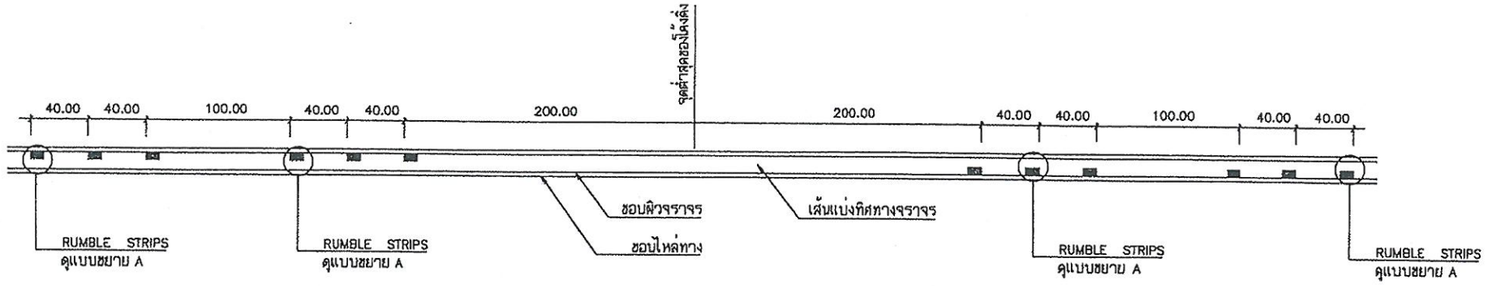

แบบ RUMBLE STRIPS บนทางลาดชัน

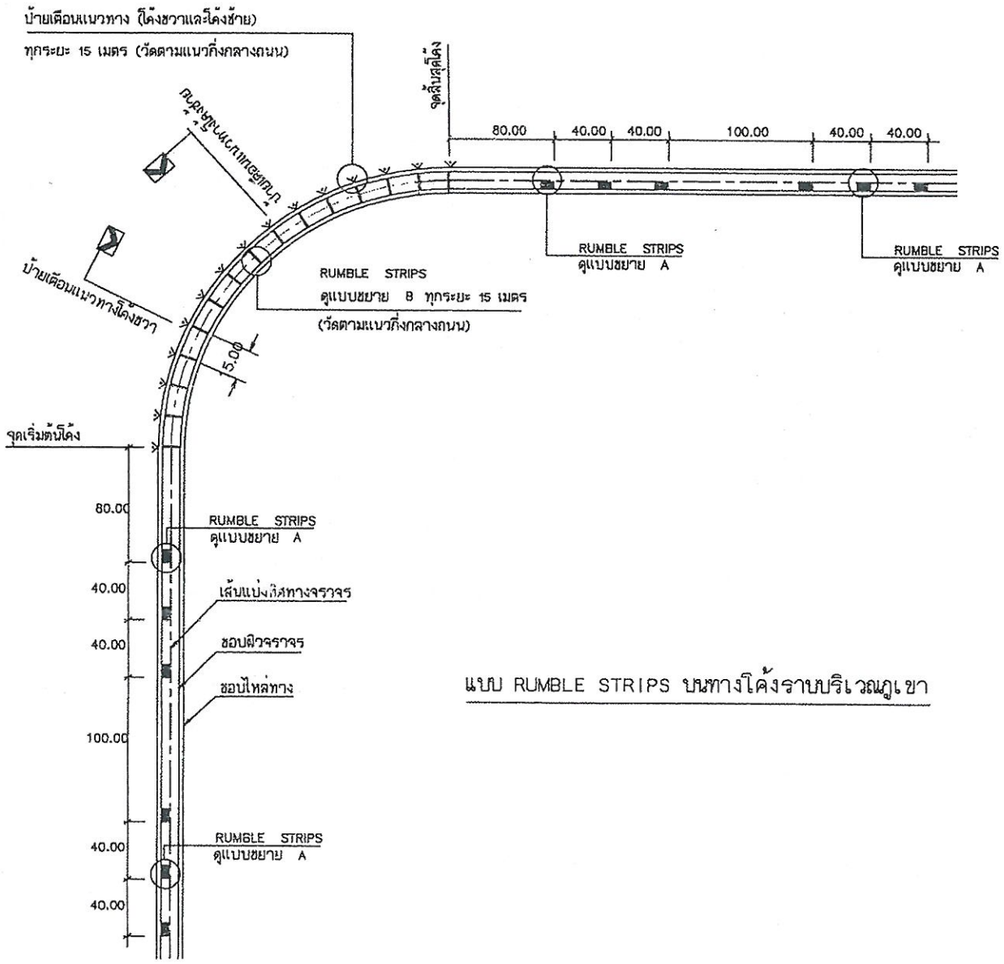

แบบ RUMBLE STRIPS บนทางโค้งราบบริเวณภูเขา

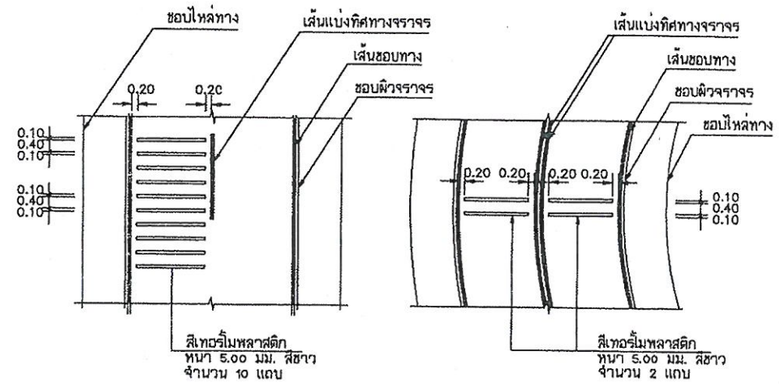

แบบขยาย A
RUMBLE STRIPS

แบบขยาย B
RUMBLE STRIPS

รายการประกอบแบบ

1. มิติต่างๆ มีหน่วยเป็น เมตร นอกจากจะระบุไว้เป็นอย่างอื่น
2. วัสดุที่ใช้ทำ RUMBLE STRIPS เป็นสีเทอร์โมพลาสติก สีขาว ตาม มอก. 542
3. ทางสายใดจะทำ RUMBLE STRIPS และ/หรือติดตั้งป้ายเตือนแนวทาง ผู้ออกแบบจะเป็นผู้กำหนดไว้ในแบบก่อสร้าง

คณะกรรมการจัดทำแบบรูปรายการงานก่อสร้าง
คำสั่งเทศบาลนครตรังที่ 201 / 2567
.....ประธานกรรมการ
.....กรรมการ
.....กรรมการ

หมายเหตุ

แบบ RUMBLE STRIPS ปรับปรุงจากแบบเลขที่-3-114/45 ของกรมทางหลวงชนบท

กรมทางหลวงชนบท	แบบมาตรฐานงานทาง สำหรับองค์กรปกครองส่วนท้องถิ่น
RUMBLE STRIPS	
แบบเลขที่ ทถ-3-114	แผ่นที่ 15

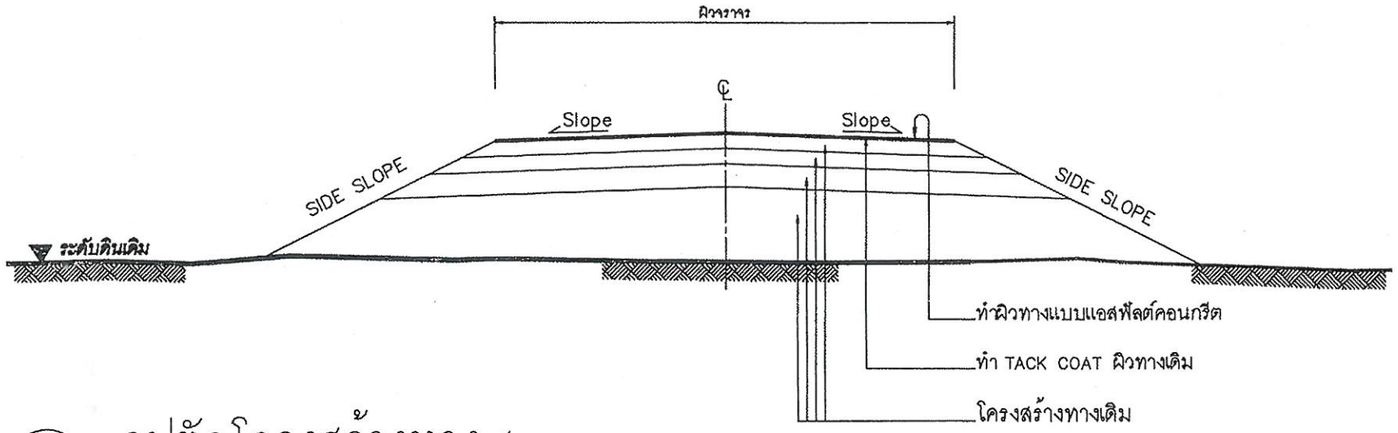

รูปตัดโครงสร้างทาง 1

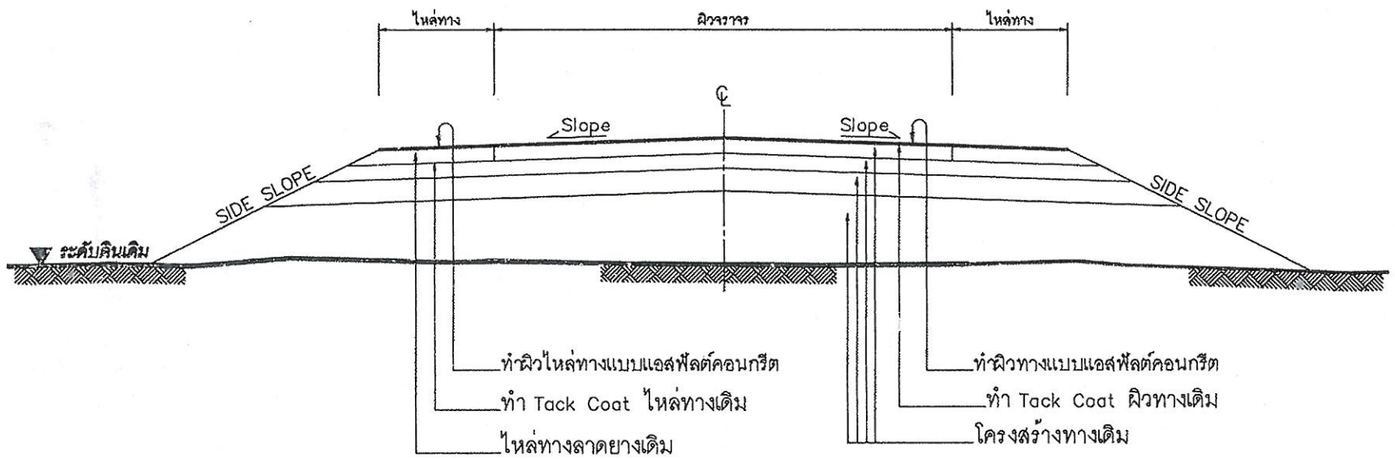

รูปตัดโครงสร้างทาง 2

ข้อกำหนดงานเสริมผิวแอสฟัลต์คอนกรีต

ลำดับที่	รายการ	ข้อกำหนด
1	ไหล่ทาง แอสฟัลต์คอนกรีต	อ้างถึง " มาตรฐานงานแอสฟัลต์คอนกรีต " มทช.230–2545
2	ผิวทาง แอสฟัลต์คอนกรีต	อ้างถึง " มาตรฐานงานแอสฟัลต์คอนกรีต " มทช.230–2545
3	TACK COAT	อ้างถึง " มาตรฐานงานแทคโคท " มทช.227–2545
4	การตีเส้นจราจรบนผิวทาง	อ้างถึง " แบบมาตรฐานเครื่องหมายจราจรบนผิวทาง " ทถ–3–110(1) – 110(4)

รายการประกอบแบบ

1. ทำ DEEP PATCHING ผิวทางและผิวไหล่ทางเดิมที่ชำรุดเสียหายจนถึงชั้นโครงสร้างทาง
2. ถ้าระดับผิวทางและผิวไหล่ทางเดิมไม่ดีชำรุดเสียหายแต่ไม่ลึกถึงโครงสร้างทาง ให้ทำ SKIN PATCHING ให้เรียบร้อยเสียก่อน
3. ปรับระดับผิวทางและผิวไหล่ทางให้เรียบมีระดับเสมอกับบริเวณอื่น ก่อนที่จะเสริมผิว
4. ทำ TACK COAT ผิวทางและผิวไหล่ทาง
5. ทำผิวไหล่ทางแบบแอสฟัลต์คอนกรีต
6. ทำผิวทางแบบแอสฟัลต์คอนกรีตและตีเส้นแบ่งทิศทางจราจรและเส้นขอบทาง
7. รายละเอียดตามรูปตัดโครงสร้างทาง สามารถเปลี่ยนแปลงแก้ไขในด้านเรขาคณิต และด้านโครงสร้างได้ตามความเหมาะสมกับสภาพทางที่จะดำเนินการ ทั้งนี้ให้อยู่ในดุลยพินิจของผู้ว่าจ้าง
8. ภายในระหว่างหลักกิโลเมตรตามที่กำหนดไว้ในแบบ อาจจะกำหนดให้ทำการตอนใดก็ได้ตามความเหมาะสม และอาจจะให้ทำการเพิ่มบริเวณทางเชื่อมเข้าสถานที่ราชการ หรืออาคารสาธารณะ ในระยะไม่เกินเขตทางหลวง หรือทำการเพิ่มบริเวณทางแยก เพื่อให้ได้ปริมาณงานตามที่กำหนด ทั้งนี้ให้อยู่ในดุลยพินิจของผู้ควบคุมงาน
9. ในกรณีที่ไม่สามารถดำเนินการตามช่วงหลักกิโลเมตรที่กำหนดไว้ในแบบ สามารถเปลี่ยนแปลงแก้ไขได้ โดยพิจารณาดำเนินการในช่วงหลักกิโลเมตรอื่นภายในสายทาง ตามความเหมาะสม ทั้งนี้ให้อยู่ในดุลยพินิจของผู้ว่าจ้าง
10. การเปลี่ยนแปลงแก้ไขตาม ข้อ 7,8 และ ข้อ 9 จะต้องให้ได้ปริมาณงานตามที่กำหนดไว้ในแบบ
11. ความหนาของผิวทางแบบแอสฟัลต์คอนกรีต จะกำหนดในแบบแต่ละสายทาง
12. งานไหล่ทางจะกำหนดในแบบแต่ละสาย
13. งานซ่อมแซมและทาสีใหม่ หรืองานจัดทำติดตั้งเครื่องหมายจราจร หลักกันโค้ง หลักกิโลเมตรและ GUARD RAIL จะกำหนดไว้ในแบบแต่ละสายทางซึ่งต้องจัดทำให้อยู่ในสภาพที่เรียบร้อย

หมายเหตุ

แบบงานเสริมผิวแอสฟัลต์คอนกรีตปรับปรุงจากแบบมาตรฐานงานบำรุงรักษาทาง แบบที่3(มฐ.บร.3/2546) และแบบที่ 3.2(มฐ.บร. 3.2/2546) ของกรมทางหลวงชนบท

คณะกรรมการจัดทำแบบรูปรายการงานก่อสร้าง
คำสั่งเทศบาลนครตรังที่ 201 / 2567
.....ประธานกรรมการ
.....กรรมการ
.....กรรมการ

กรมทางหลวงชนบท	แบบมาตรฐานงานทาง สำหรับองค์กรปกครองส่วนท้องถิ่น
งานเสริมผิวแอสฟัลต์คอนกรีต	
แบบเลขที่ ทถ–7–201	แผ่นที่ 16

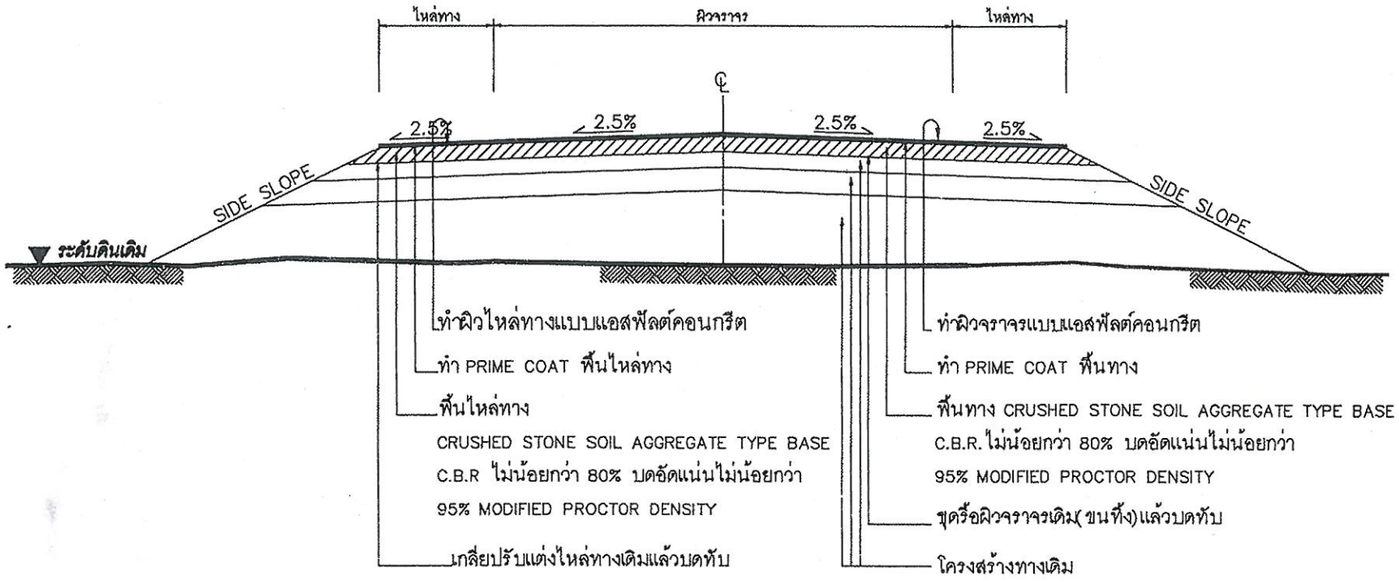

รูปตัดโครงสร้างทาง

รายการประกอบแบบ

1. ทำการขุดรื้อผิวจราจรเดิม (ขนทิ้ง) แล้วบดทับตามมาตรฐานกรมทางหลวงชนบท
2. ทำการเกลี่ยปรับไหล่ทางเดิม แล้วบดทับตามมาตรฐานกรมทางหลวงชนบท
3. ลงหินคลุกพื้นทางและพื้นไหล่ทาง บดอัดแน่นไม่น้อยกว่า 95% MODIFIED PROCTOR DENSITY
4. PRIME COAT พื้นทางและพื้นไหล่ทาง
5. ทำผิวจราจรและผิวไหล่ทางแบบ แอสฟัลต์คอนกรีตและตีเส้นแบ่งทิศทางจราจรและเส้นขอบทาง
6. รายละเอียดตามรูปตัดโครงสร้างทางสามารถเปลี่ยนแปลงแก้ไขในด้านเรขาคณิตและด้านโครงสร้างได้ตามความเหมาะสมกับสภาพทางที่จะดำเนินการทั้งนี้อยู่ในดุลยพินิจของผู้ว่าจ้าง
7. ภายในช่วงหลักกิโลเมตรตามที่กำหนดไว้ในแบบอาจจะกำหนดให้ทำการตอนใดก็ได้ตามความเหมาะสม และอาจให้ทำการเพิ่มบริเวณทางเชื่อมเข้าสถานที่ราชการหรืออาคารสาธารณะ ในระยะไม่เกินเขตทางหลวง หรือทำเพิ่มบริเวณทางแยกสาธารณะทั้งนี้ให้อยู่ในดุลยพินิจของผู้ควบคุมงาน
8. ในกรณีที่ไม่สามารถดำเนินการตามช่วงหลักกิโลเมตรที่กำหนดไว้ในแบบ สามารถเปลี่ยนแปลงแก้ไขได้ โดยพิจารณาดำเนินการในช่วงหลักกิโลเมตรอื่นภายในสายทาง ตามความเหมาะสมทั้งนี้ให้อยู่ในดุลยพินิจของผู้ว่าจ้าง
9. การเปลี่ยนแปลงแก้ไขตาม ข้อ 7,8 และ ข้อ 9 จะต้องให้ได้ปริมาณงานตามที่กำหนดไว้ในแบบ
10. ความหนาของหินคลุกพื้นทางและไหล่ทาง จะกำหนดในแบบแต่ละสายทาง
11. ความหนาของผิวจราจรแบบ แอสฟัลต์คอนกรีต จะกำหนดในแบบแต่ละสายทาง
12. งานซ่อมแซมและทาสีใหม่ หรืองานจัดทำติดตั้งเครื่องหมายจราจร หลักกันโค้ง หลักกิโลเมตรและ GUARD RAIL จะกำหนดไว้ในแบบแต่ละสายทางซึ่งต้องจัดทำให้อยู่ในสภาพที่เรียบร้อย

ข้อกำหนดงานซ่อมสร้างผิวจราจรแอสฟัลติกคอนกรีต

ลำดับที่	รายการ	ข้อกำหนด
1	ไหล่ทาง แอสฟัลต์คอนกรีต	อ้างถึง " มาตรฐานงานแอสฟัลต์คอนกรีต " มทช.230–2545
2	ผิวจราจร แอสฟัลต์คอนกรีต	อ้างถึง " มาตรฐานงานแอสฟัลต์คอนกรีต " มทช.230–2545
3	PRIME COAT	อ้างถึง " มาตรฐานงานไพร์มโคท " มทช.225–2545
4	พื้นทาง BASE และพื้นไหล่ทาง	ต้องเป็นหินโม่รวม (CRUSHED STONE SOIL AGGREGATE TYPE BASE) ตาม มทช.203–2545 ค่า LL. ต้องไม่มากกว่า 25% ค่า PL. ไม่มากกว่า 6% ค่าความสึกหรอไม่มากกว่า 40% การบดทับต้องบดทับให้มีความหนาแน่นไม่น้อยกว่า 95% MODIFIED PROCTOR DENSITY และมีค่า C.B.R. ไม่น้อยกว่า 80% หรือเท่ากับที่แสดงในแบบรูปตัดโครงสร้างทาง
5	การตีเส้นจราจรบนผิวทาง	อ้างถึง " แบบมาตรฐานเครื่องหมายจราจรบนผิวจราจร " ทล–3–110(1) – 110(4)

หมายเหตุ

แบบงานซ่อมสร้างผิวจราจรแอสฟัลต์คอนกรีตปรับจากแบบมาตรฐานงานบำรุงรักษาทาง แบบที่ 5.1 (มฐ.บร.5.1/2546) ของกรมทางหลวงชนบท

คณะกรรมการจัดทำแบบรูปรายการงานก่อสร้าง
คำสั่งเทศบาลนครตรังที่ 29 / 2567
.....ประธานกรรมการ
.....กรรมการ
.....กรรมการ

กรมทางหลวงชนบท	แบบมาตรฐานงานทาง สำหรับองค์กรปกครองส่วนท้องถิ่น
งานซ่อมสร้างผิวจราจรแอสฟัลต์คอนกรีต	
แบบเลขที่ ทล–7–401 (2)	แผ่นที่ 9/9

ข้อกำหนดงานเสริมผิวและซ่อมสร้างผิวแอสฟัลต์คอนกรีต

1. ผู้รับจ้างจะต้องส่งแผนการปฏิบัติงานภายใน 7 วัน นับถัดจากวันลงนามในสัญญาต่อผู้ว่าจ้าง เพื่อที่จะทำการตรวจสอบและอนุมัติให้ใช้เป็นแผนการปฏิบัติงาน
2. ผู้รับจ้างจะต้องประสานกับผู้ควบคุมงานจัดส่งวัสดุงานทางภายใน 15 วัน นับถัดจากวันลงนามในสัญญา เพื่อตรวจสอบหรือออกแบบผิวทางตามมาตรฐานงานทางหลวงชนบท
3. งานดินถมคันทาง
   - 3.1 วัสดุที่ใช้ในงานดินถมคันทางต้องเป็นวัสดุที่มีคุณภาพตามมาตรฐานวัสดุดินคันทาง (มทช 201–2545) ซึ่งได้ผ่านการทดสอบและรับรองให้ใช้ได้แล้ว
   - 3.2 วัสดุที่จะทำการบดอัดแต่ละชั้นต้องผสมให้เข้ากันก่อน แล้วพรมน้ำตามจำนวนที่กำหนด ใช้รถเกรดปาดเกลี่ยให้วัสดุมีความชื้นสม่ำเสมอก่อนทำการบดอัดแน่น
   - 3.3 การถมคันทางให้ถมเป็นชั้นๆ ชั้นหนึ่งๆ หนาไม่เกิน 20 เซ็นติเมตร ทุกชั้นต้องบดอัดแน่นไม่น้อยกว่าร้อยละ 95% Standard Proctor Density
4. งานชั้นรองพื้นทาง
   - 4.1 วัสดุที่ใช้ในงานรองพื้นทาง ต้องเป็นวัสดุที่มีคุณภาพตามมาตรฐานวัสดุรองพื้นทาง (มทช.202–2545) ซึ่งได้ผ่านทดสอบและรับรองให้ใช้ได้แล้ว
   - 4.2 บนผิวจราจรเดิม หรือคันทางใหม่ ถ้ามีหลุมจะต้องกลบและบดอัดให้แน่นก่อน แล้วจึงนำวัสดุรองพื้นทางมาเกลี่ยแผ่บดอัดเป็นชั้นๆ ชั้นหนึ่งหนาไม่เกิน 20 เซนติเมตร และให้มีความหนาแน่นแต่ละชั้นไม่น้อยกว่าร้อยละ 95% Modified Proctor Density
5. งานชั้นพื้นทาง
   - 5.1 วัสดุในงานพื้นทาง ต้องเป็นวัสดุที่มีคุณภาพตามมาตรฐานวัสดุพื้นทางหินคลุก (มทช.203–2545) ซึ่งได้ผ่านการทดสอบและรับรองให้ใช้ได้แล้ว
   - 5.2 บริเวณใดหรือช่วงใดพบว่าวัสดุพื้นทางเกิดการแยกตัว (Segregation) จากการเกลี่ยแผ่บดอัดจะต้องขุดคุ้ย (Scarify) ออกและผสมคลุกเคล้าให้เข้ากันใหม่ หากวัสดุที่ทำการคลุกเคล้าใหม่นั้นตรวจพบว่าคุณสมบัติไม่ถูกต้องตามข้อกำหนด ให้นำวัสดุนั้นออกและนำวัสดุที่มีคุณสมบัติที่ถูกต้องมาใส่แทน
   - 5.3 Control Test จะเก็บตัวอย่างทดสอบทุกๆ ระยะ 1,000 เมตร และทุกตำแหน่งที่วัสดุแปรเปลี่ยนการทดสอบเพียง Sieve Analysis และ Compaction เท่านั้นแต่ทั้งนี้ หากเกิดความสงสัยวัสดุตำแหน่งใด ผู้ควบคุมงานสามารถทดสอบทั้งหมดเหมือน General Test ได้
   - 5.4 ทดสอบความแน่นในสนาม (Field Density) พื้นที่ 450 ตารางเมตรต่อ 1 หลุมตัวอย่าง หรือตามที่กำหนดไว้เป็นอย่างอื่น
6. งาน Prime Coat มทช225–2545
   - 6.1 ยางแอสฟัลต์ เป็นชนิด MC–70 หรือ CSS–1 ปริมาณการใช้ 0.80–1.40 ลิตร/ตารางเมตร
   - 6.2 ผิวหน้าพื้นทางจะต้องสะอาดปราศจากฝุ่นและหินที่หลุดหรือวัสดุอื่นใด โดยการกวาดและเป่าเศษวัสดุออก
7. งาน Tack Coat มทช227–2545
   - 7.1 ยางแอสฟัลต์ เป็นชนิด CRS–2 ปริมาณการใช้ 0.10–0.30 ลิตร/ตารางเมตร
   - 7.2 ก่อนที่จะทำการ Tack Coat จะต้องทำการกวาดฝุ่นและหินที่หลุดออกให้หมดแล้วใช้เครื่องเป่าลมเป่าฝุ่นออกให้หมด
   - 7.3 เมื่อลาดยางแอสฟัลต์แล้วจะต้องทิ้งไว้ประมาณ 10–18 ชั่วโมง ก่อนที่จะทำผิวชั้นต่อไป
8. งานแอสฟัลต์คอนกรีต
   - 8.1 พื้นผิวที่จะปูแอสฟัลต์คอนกรีตจะต้องทำการ Prime Coat ตาม มทช225–2545 หรือ Tack Coat ตาม มทช227–2545 ก่อน
   - 8.2 พื้นทางจะต้องสะอาดปราศจากฝุ่น หรือวัสดุไม่พึงประสงค์อื่นปะปน
   - 8.3 พื้นทางเดิมที่เกิดการยุบตัว (Depression) หรือเป็นแอ่งเฉพาะแห่ง แต่ไม่ใช่จุดอ่อนตัว (Soft Spot) ถ้าแอ่งลึกไม่เกิน 30 มิลลิเมตร อาจแยกปูเสริมเพื่อปรับระดับเฉพาะส่วนที่ยุบตัวหรือเป็นแอ่งก่อน หรือจะปูรวมไปพร้อมกันกับ การปูชั้นทางแอสฟัลต์คอนกรีตก็ได้ โดยให้อยู่ในดุลพินิจของผู้ควบคุมงาน แต่ทั้งนี้ความหนารวมที่จะปูจะต้องไม่เกิน 80 มิลลิเมตร หากความหนาเกิน 80 มิลลิเมตร จะต้องแยกปูเสริมเพื่อปรับระดับเฉพาะส่วนที่ยุบตัวหรือเป็นแอ่งก่อน ถ้าแอ่งลึกเกิน 50 มิลลิเมตร จะต้องปูเสริมปรับระดับเฉพาะส่วนที่ยุบตัวก่อน โดยให้ปูเป็นชั้นๆ หนาไม่เกินชั้นละ 50 มิลลิเมตร
   - 8.4 ผิวพื้นสะพานคอนกรีตที่จะต้องปูแอสฟัลต์คอนกรีต จะต้องขุดวัสดุยาแนวรอยแตก และรอยต่อส่วนเกินที่ติดอยู่ที่ผิวพื้นคอนกรีตออกให้หมด ล้างทำความสะอาดทิ้งไว้ให้แห้งแล้วใช้เครื่องเป่าลมเป่าฝุ่นออกให้หมดแล้วก็ทำ Tack Coat ก่อนปูแอสฟัลต์คอนกรีต
   - 8.5 อุณหภูมิแอสฟัลต์คอนกรีต เมื่อมาถึงสถานที่ก่อสร้างจะต้องมีอุณภูมิไม่น้อยกว่า 132°C และเมื่อปูบนพื้นทางแล้วจะต้องมีอุณภูมิไม่น้อยกว่า 121 °C
   - 8.6 ทำการเก็บวัสดุแอสฟัลต์คอนกรีตหน้างาน พื้นที่ 9,000 ตารางเมตร ต่อ 1ตัวอย่าง ทดสอบตาม มทช(ท)607–2545 เพื่อหาขนาดคละของมวลรวมและปริมาณแอสฟัลต์ซิเมนต์ที่ใช้
   - 8.7 การปูแอสฟัลต์คอนกรีตจะต้องได้ความหนาตามข้อกำหนด และผิวหน้าจะต้องมีความเรียบ ความแน่นสม่ำเสมอทั้งทางด้านตามขวามและตามยาว โดยไม่มีรอยฉีก (Tearing) รอยเคลื่อนตัวเป็นแอ่ง (Shaving) การแยกตัวของส่วนผสมหรือความเสียหายอื่นๆ เกิดขึ้น หากปรากฏว่ามีความเสียหายเกิดขึ้นให้รีบแก้ไขทันที ส่วนผสมที่มีลักษณะจับตัวกันเป็นก้อนแข็งห้ามนำมาใช้
   - 8.8 การบดอัดทับภายหลังจากที่ได้ปูแอสฟัลต์คอนกรีตลงบนผิวทางแล้ว ให้บดทับครั้งแรกด้วยรถบดล้อเหล็ก 2 ล้อ หรือ 3 ล้อ ที่มีน้ำหนักประมาณ 8–10 ตัน จำนวน 2 เที่ยว แล้วจึงตามด้วยรถบดล้อยางที่น้ำหนักประมาณ 10–12 ตัน ทันที เมื่อได้ความหนาแน่นตามที่ต้องการแล้ว ลบรอยร่องล้อด้วยรถบดล้อเหล็ก 2 ล้อ อีกครั้งหนึ่ง
9. การตรวจสอบแอสฟัลต์คอนกรีตที่ก่อสร้างแล้ว
   - 9.1 ลักษณะผิว (Surface Texture) จะต้องมีระดับความลาดตามแบบ มีลักษณะผิวและลักษณะการบดอัดที่สม่ำเสมอ ไม่ปรากฏความเสียหาย เช่น ผิวหน้าหลุด (Pull) รอยฉีก (Tear) ผิวหน้าหลวมหรือแยกตัว (Segregation) เป็นคลื่น (Ripple) หรือความเสียหายอื่นๆ หากตรวจสอบแล้วปรากฏว่ามีความเสียหายดังกล่าวจะต้องดำเนินการแก้ไขให้ถูกต้องเรียบร้อยตามผู้ควบคุมงานเห็นสมควร
   - 9.2 ความหนาของผิวทางแอสฟัลต์คอนกรีตให้เจาะตัวอย่างความหนาทุกๆ ระยะไม่เกิน 250 เมตร จำนวน 1 ก้อนตัวอย่าง หรือจำนวน 3 ก้อนตัวอย่าง ในแนวตั้งฉากกับแนวถนน และก้อนตัวอย่างจะต้องห่างกันไม่น้อยกว่า 2.00 เมตร และนำมาหาค่าเฉลี่ยความหนาจะต้องไม่น้อยกว่าที่กำหนดไว้ในแบบ
   - 9.3 ความแน่น (Density) หลังจากที่ได้ทำการบดอัดแอสฟัลต์คอนกรีตบนผิวทางเรียบร้อยแล้วให้ทำการเจาะก้อนตัวอย่างเป็นตัวแทนของชั้นทางแอสฟัลต์คอนกรีตในสนามที่ก่อสร้างเสร็จเรียบร้อยแล้วด้วยเครื่องเจาะเก็บตัวอย่างจำนวน 1 ก้อนตัวอย่าง ทุกๆ ระยะ 250 เมตร แล้วนำมาทดลองหาความหนาแน่น ซึ่งจะต้องไม่น้อยกว่าร้อยละ 98 ของค่า Marshall Density
   - 9.4 การซ่อมหลุมที่เจาะก้อนตัวอย่าง จะต้องทำความสะอาดหลุมให้เรียบร้อย และทำการ Tack Coat ก่อนที่จะปะซ่อมด้วยแอสฟัลติกคอนกรีตที่มีอุณหภูมิไม่น้อยกว่า 121° C ให้ผิวเรียบเสมอผิวทาง และได้ความหนาแน่นตามแบบกำหนด
10. การอำนวยการและควบคุมการจราจรระหว่างก่อสร้าง ในระหว่างการก่อสร้างผิวจราจรแอสฟัลต์คอนกรีตจะต้องจัดและควบคุมการจราจรไม่ให้ผ่านผิวทางที่ก่อสร้างใหม่ จนกว่าผิวทางจะเย็นตัวลงมากพอที่จะเปิดให้การจราจรผ่านแล้วจะไม่ทำให้เกิดร่องรอยบนผิวทางนั้น โดยต้องติดตั้งป้ายจราจรพร้อมอุปกรณ์ควบคุมการจราจรอื่นๆ ที่จำเป็นตามที่ผู้ว่าจ้างกำหนดพร้อมจัดหาบุคลากร เพื่ออำนวยการจราจรให้ผ่านพื้นที่ก่อสร้างได้โดยสะดวกปลอดภัย และไม่ทำให้ผิวทางแอสฟัลต์คอนกรีตเสียหาย ระยะเวลาในการปิดจราจรให้อยู่ในดุลพินิจของผู้ควบคุมงาน

คณะกรรมการจัดทำแบบรูปรายการงานก่อสร้าง
คำสั่งเทศบาลนครตรังที่ 201 / 2567
.....ประธานกรรมการ
.....กรรมการ
.....กรรมการ

กรมทางหลวงชนบท	แบบมาตรฐานงานทาง สำหรับองค์กรปกครองส่วนท้องถิ่น
งานเสริมผิวและซ่อมสร้างผิวแอสฟัลต์คอนกรีต (ข้อกำหนดการก่อสร้าง)	
แบบเลขที่ ทถ–7–601	แผ่นที่ 18

ข้อกำหนดงานแก้ไขผิวทางและพื้นทางเดิม

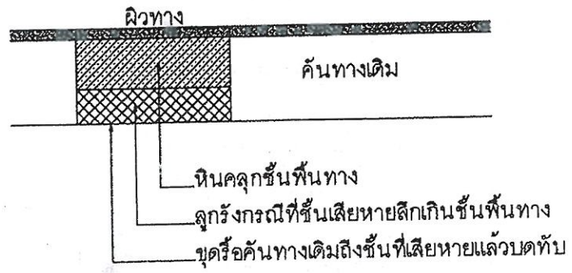

DEEP PATCH

1. งานขุดซ่อมผิวทางเดิม (DEEP PATCH)

เป็นการซ่อมเพื่อแก้ไขโครงสร้างทางที่ไม่แข็งแรง (SOFT) หมายถึง งานขุดชั้นคันทางในบริเวณที่คันทางเดิมชำรุดเสียหาย (SOFT SPOT) และไม่สามารถรับน้ำหนักบรรทุกได้ ต้องทำการขุดรื้อลึกถึงชั้นที่เสียหาย แล้วเปลี่ยนวัสดุใหม่ที่มีคุณภาพมาแทนที่ แล้วทำการบดทับให้ได้รูปร่างและความแน่นตามที่กำหนด

วิธีการก่อสร้าง

1. ขุดรื้อผิวทางและชั้นทางที่ชำรุดออกจนถึงชั้นโครงสร้างทางที่เสียหาย ตลอดความกว้างของชั้นทางหรือตามพื้นที่ที่เสียหายตามที่ผู้ควบคุมงานกำหนด
2. ทำการบดทับคันทางเดิมให้แน่นตามมาตรฐานงานทางหลวงชนบทของวัสดุคันทางนั้นๆ
3. ลงวัสดุตามชั้นคันทางเดิมหรือดีกว่า แล้วใช้เครื่องจักรกลที่เหมาะสม ตีแผ่ เกลี่ยวัสดุ คลุกเคล้า ผสมน้ำโดยที่ประมาณว่าให้ปริมาณน้ำที่ OPTIMUM MOISTURE CONTENT ± 3%
4. เกลี่ยปรับแต่งวัสดุจนได้ที่ แล้วทำการบดทับด้วยเครื่องมือบดทับที่เหมาะสม บดทับจนสม่ำเสมอจนได้ความแน่นตามข้อกำหนด การก่อสร้างชั้นคันทางต้องก่อสร้างเป็นชั้นๆ โดยให้มีความหนาหลังบดทับชั้นละไม่เกิน 200 มิลลิเมตร และทดสอบความแน่นของการบดทับ
5. เกลี่ยปรับแต่งวัสดุให้ได้แนว ระดับ ความลาด ขนาดและรูปตัดตามแบบสายทางจนไม่มีหลุมบ่อ หรือวัสดุหลุดหลวมไม่แน่นอยู่บนผิว
6. ทำการก่อสร้างชั้นผิวทางตามแบบที่กำหนด

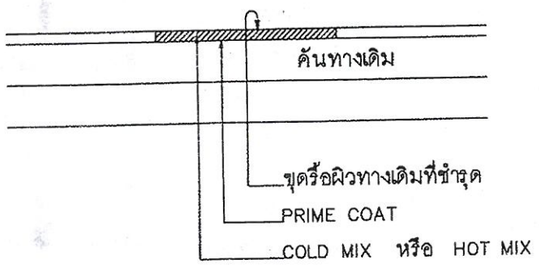

SKIN PATCH

2. งานปะซ่อมผิวทางเดิม (SKIN PATCH)

เป็นงานซ่อมเพื่อแก้ไขผิวทางเดิมที่ชำรุดเสียหายเท่านั้น ไม่ลึกลงไปถึงโครงสร้างทาง ผิวทางที่มีลักษณะความเสียหายที่จะต้องทำการปะซ่อม (SKIN PATCH) ได้แก่ผิวทางที่มีรอยแตกร้าวแบบหนังจรเข้ (ALLIGATOR CRACKS) ที่มีรอยแตกร้าวกว้างไม่เกิน 3 มิลลิเมตร ผิวทางที่มีรอยแตกร้าวจากการกดไถ (SLIPPAGE CRACKS) เป็นต้น

วิธีการก่อสร้าง

1. ทำเครื่องหมายเพื่อแสดงขอบเขตบริเวณที่จะทำการซ่อมเป็นรูปเหลี่ยมทางเรขาคณิตตามที่ผู้ควบคุมงานกำหนด
2. ขุดรื้อผิวทางเดิมที่เสียหาย ปัดกวาดบริเวณที่จะทำการซ่อมให้สะอาดและแห้งด้วยไม้กวาดหรือเครื่องเป่าลม
3. ทำ PRIME COAT
4. ปูวัสดุ ผิวทางแอสฟัลต์คอนกรีตชนิดผสมร้อน (HOT MIX) หรือ (COLD MIX) แล้วเกลี่ยให้ได้ระดับ
5. บดทับด้วยเครื่องบดอัดสั่นสะเทือน (VIBRATING ROLLER) หรือเครื่องจักรที่เหมาะสมจนราบเรียบมีระดับเสมอกับผิวทางบริเวณอื่น
6. ทำการก่อสร้างชั้นผิวทางตามแบบที่กำหนด

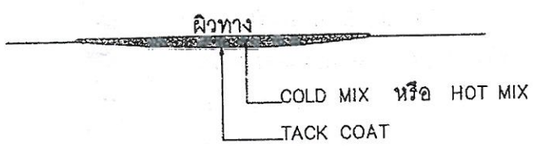

LEVELLING

3. งานปรับระดับผิวทางเดิม (LEVELLING)

เป็นงานซ่อมเพื่อปรับระดับผิวทางเดิมให้ราบเรียบมีระดับเสมอกับผิวทางบริเวณอื่นก่อนที่จะทำการฉาบผิวทางสเลอรี่ซีลหรือเสริมผิวลาดยางแอสฟัลต์คอนกรีต เป็นการปรับระดับผิวทางเท่านั้น ไม่ลึกลงไปถึงโครงสร้างทางหรือชั้นผิวทาง ผิวทางที่มีลักษณะความเสียหายที่จะต้องทำการปรับระดับ (LEVELLING) ได้แก่ ผิวทางที่ทรุดตัวตามแนวขุดฝังท่อ (UTILITY CUT DEPRESSION) ผิวทางที่ยุบลงไปตามแนวร่องล้อ (RUT) ผิวทางที่ยุบเป็นแอ่งมีระดับต่ำกว่าบริเวณอื่น (DEPRESSION) เป็นต้น

วิธีการก่อสร้าง

1. ทำเครื่องหมายเพื่อแสดงขอบเขตบริเวณที่จะทำการซ่อมตามที่ผู้ควบคุมงานกำหนด
2. ปัดกวาดบริเวณที่จะทำการซ่อมให้สะอาดและแห้งด้วยไม้กวาดหรือเครื่องเป่าลม
3. ทำ TACK COAT
4. ปูวัสดุ ผิวทางแอสฟัลต์คอนกรีตชนิดผสมร้อน (HOT MIX) หรือ (COLD MIX) แล้วเกลี่ยให้ได้ระดับ
5. บดทับด้วยเครื่องบดอัดสั่นสะเทือน (VIBRATING ROLLER) หรือเครื่องจักรที่เหมาะสมจนราบเรียบมีระดับเสมอกับผิวทางบริเวณอื่น
6. ทำการก่อสร้างชั้นผิวทางตามแบบที่กำหนด

คณะกรรมการจัดทำแบบรายการงานก่อสร้าง
ตำบลเทศบาลนครตรัง 201 / 2567
ประธานกรรมการ
กรรมการ
กรรมการ

กรมทางหลวงชนบท	แบบมาตรฐานงานทาง สำหรับองค์กรปกครองส่วนท้องถิ่น
งานแก้ไขผิวทางและพื้นทางเดิม (ข้อกำหนดการก่อสร้าง)	
แบบเลขที่ ทถ-7-602	แผ่นที่ 19

ข้อกำหนดงานซ่อมสร้างผิวทางแอสฟัลต์คอนกรีตโดยวิธี PAVEMENT IN-PLACE RECYCLING

1. ผู้รับจ้างจะต้องส่งแผนการปฏิบัติงานต่อผู้ว่าจ้าง เพื่อจะทำการตรวจสอบและอนุมัติให้ใช้แผนการปฏิบัติงาน ภายใน 7 วัน นับถัดจากวันลงนามในสัญญา
2. ผู้รับจ้างจะต้องประสานงานกับผู้ควบคุมงานเก็บตัวอย่างวัสดุภายใน 15 วัน นับถัดจากวันลงนามในสัญญาส่งหน่วยงานของทางราชการเพื่อทำการออกแบบส่วนผสมการปรับปรุงชั้นทางเดิมในที่ และผู้รับจ้างจะต้องให้ข้อมูลในการสำรวจออกแบบ และรายละเอียดใดๆ ตามผู้ว่าจ้างกำหนด
3. ทำการขุดซ่อม (DEEP PATCH) เพื่อการแก้ไขโครงสร้างชั้นทางเดิมที่ไม่แข็งแรง (SOFT SPOT) ตามแบบมาตราฐานงานแก้ไขผิวทางและพื้นทางเดิม
4. กรณีที่โครงสร้างทางเสียรูป ทรุด หรือเป็นแอ่ง และแบบกำหนดให้ทำการเสริมหินคลุกปรับระดับ ให้ทำการเสริมหินคลุกปรับระดับและบดทับให้เรียบร้อยก่อนที่จะทำการปรับปรุงชั้นทางเดิมในที่
5. ทำการปรับปรุงชั้นทางเดิมในที่ โดยวิธี PAVEMENT IN-PLACE RECYCLING โดยใช้เครื่องจักรขุดตัดรื้อชั้นทางเดิมทำให้ร่วนซุย พร้อมกับคลุกเคล้าให้เข้ากับวัสดุที่ผสมเพิ่ม เช่น ปูนซีเมนต์หรือแอสฟัลต์หรือสารผสมเพิ่มอื่นใด แล้วบดทับให้ได้ความแน่นและมีค่ากำลังรับแรงอัด (UNCONFINED COMPRESSIVE STRENGTH) ตามที่กำหนดในแบบ ในกรณีที่ใช้ปูนซีเมนต์ผสมเข้าไปในส่วนผสม จะต้องทำการบดทับให้แล้วเสร็จภายในเวลา 2 ชั่วโมงนับจากเริ่มปูรีดออกมา

   5.1 การทดสอบกำลังรับแรงอัด ให้เตรียมแท่งตัวอย่างทดสอบโดยการเก็บตัวอย่างตัวแทน 3 ตัวอย่าง จากทุกช่วงของการก่อสร้างที่มีพื้นที่ไม่เกิน 1,500 ตร.ม ซึ่งเกิดจากการปรับปรุงชั้นทางเดิมในที่ ด้วยการผสมปูนซีเมนต์ และให้ถือว่าตัวอย่างตัวแทน 3 ตัวอย่าง นี้เป็น 1 ชุดทดสอบ ภายหลังการบดอัดด้วยวิธีการทดลอง COMPACTION TEST แบบสูงกว่ามาตรฐาน ให้ดันตัวอย่างวัสดุมวลรวมผสมปูนซีเมนต์ออกจากแบบและบ่มไว้ในถุงพลาสติก เพื่อป้องกันมิให้ตัวอย่างสูญเสียความชื้น เป็นระยะเวลานาน 7 วัน เมื่อครบ 7 วัน ให้นำตัวอย่างทดสอบแต่ละชุด (3 ตัวอย่าง) ออกจากถุงพลาสติก แช่น้ำไว้นาน 2 ชั่วโมง จากนั้นจึงนำตัวอย่างวัสดุมวลรวมผสมปูนซีเมนต์ไปทดสอบกำลังรับแรงอัดตามวิธีการทดลองที่ มทช(ท) 303-2545 " วิธีการทดลองหา UNCONFINED COMPRESSIVE STRENGTH ของดิน " โดยอนุโลม
   ค่ากำลังรับแรงอัดเฉลี่ยของวัสดุมวลรวมผสมปูนซีเมนต์ในช่วงงานก่อสร้างของแต่ละช่วงต้องไม่น้อยกว่าที่กำหนดไว้ในแบบ ทั้งนี้อนุญาตให้มีแท่งตัวอย่าง ที่มีกำลังรับแรงอัดต่ำกว่าที่กำหนดไว้ในแบบได้ไม่เกิน 1 ก้อน แต่ต้องไม่น้อยกว่าร้อยละ 85 ของค่าที่กำหนด

   5.2 การทดสอบซ้ำหากค่ากำลังแรงอัดตามข้อ 5.1 ต่ำกว่าที่กำหนด ผู้รับจ้างอาจขอให้เจาะเก็บแท่งตัวอย่างช่วงที่เป็นปัญหาเพื่อนำตัวอย่างไปทดสอบกำลังรับแรงอัดใหม่ ผลการทดสอบกำลังรับแรงอัดโดยเฉลี่ยของตัวอย่างทดสอบที่เจาะจากสนามจำนวน 3 ก้อน ที่อายุไม่เกิน 28 วัน จะต้องไม่น้อยกว่าร้อยละ 85 ของกำลังรับแรงอัดที่กำหนดไว้ในแบบ จึงจะถือว่าการปรับปรุงชั้นทางเดิมในที่ ซึ่งผสมปูนซีเมนต์ในช่วงนั้นใช้ได้ ทั้งนี้อนุญาตให้มีแท่งตัวอย่างที่มีกำลังรับแรงอัดต่ำกว่าร้อยละ 85 ของกำลังรับแรงอัดที่กำหนดได้ไม่เกิน 1 ก้อน แต่ต้องไม่น้อยกว่าร้อยละ 70 ของค่าที่กำหนด ถ้าผลการทดสอบไม่ได้ตามที่กำหนดนี้ ถือว่าการปรับปรุงชั้นทางเดิมในที่ซึ่งผสมปูนซีเมนต์ใช้ไม่ได้ ผู้รับจ้างจะต้องทำการก่อสร้างโดยทำการปรับปรุงชั้นทางเดิม ในที่ซึ่งผสมปูนซีเมนต์อีกครั้งให้ได้มาตรฐานตามข้อกำหนด ผู้รับจ้างจะต้องเป็นผู้ออกค่าใช้จ่ายในการทดสอบซ้ำ และค่าใช้จ่ายในการปรับปรุงชั้นทางเดิมในที่ใหม่ให้ได้ตามข้อกำหนด

   5.3 การทดสอบความแน่นของการบดอัดชั้นทาง ซึ่งได้จากการปรับปรุงชั้นทางเดิมโดยการผสมปูนซีเมนต์นั้น จะต้องทำการบดอัดแน่นไม่น้อยกว่า 95 % MODIFIED PROCTOR DENSITY ที่ได้จากการทดลองตัวอย่างวัสดุมวลรวมผสมปูนซีเมนต์ ในห้องทดลองโดยทำการทดสอบพื้นที่ 450 ตารางเมตรต่อ 1 หลุมตัวอย่าง หรือตามที่กำหนดไว้เป็นอย่างอื่น

   5.4 ค่าใช้จ่ายในการสำรวจ การตรวจสอบ การออกแบบส่วนผสมการแก้ไขเปลี่ยนแปลงแบบส่วนผสมใหม่ ค่าธรรมเนียมการตรวจสอบรวมถึงผลความเสียหายใด ๆ ในสนาม ผู้รับจ้างต้องเป็นผู้รับผิดชอบทั้งสิ้น

   5.5 การบ่มและการเปิดการจราจร ในกรณีที่เป็นการปรับปรุงชั้นทางเดิมในที่ ซึ่งมีการผสมปูนซีเมนต์ หลังการก่อสร้างให้บ่มชั้นทางนั้นโดยพ่นน้ำลงไปบนผิวหน้าของชั้นทางเพื่อให้ผิวหน้าชุ่มชื้นตลอดเวลาติดต่อกันนานอย่างน้อย 7 วัน นับจากวันที่ก่อสร้างแล้วเสร็จและอนุญาตให้เปิดการจราจรได้ตามปกติตลอดช่วงเวลาการบ่ม
6. PRIME COAT พื้นทางและพื้นไหล่ทาง ตาม มทช225-2545
7. ทำผิวทางและผิวไหล่ทางแบบ แอสฟัลต์คอนกรีต ตาม มทช230-2545 และตีเส้นแบ่งทิศทางจราจรและเส้นขอบทาง

ข้อกำหนดในการซ่อมสร้างผิวทางแอสฟัลต์คอนกรีต

ลำดับ	รายการ	ข้อกำหนด
1	หินคลุก	ต้องเป็นหินโม่รวม (CRUSHED ROCK SOIL AGGREGATE TYPE BASE) ตาม มถ.306-2550 ค่า LL. ต้องไม่มากกว่า 25 ค่า PI. ไม่มากกว่า 6% ค่าความสึกหรอไม่มากกว่า 40% มีค่า CBR. ไม่น้อยกว่า 80%
2	น้ำ	ต้องสะอาดปราศจากสารต่างๆ เช่น เกลือ น้ำมัน กรด ด่าง และอินทรีย์วัตถุ หรือสารอื่นใดที่อาจจะเป็นอันตรายต่อคุณภาพของวัสดุที่ผสม
3	ปูนซีเมนต์	มาตรฐานผลิตภัณฑ์อุตสาหกรรม มอก. 15 : มาตรฐานปูนซีเมนต์ปอร์ตแลนด์
4	PRIME COAT	อ้างถึง " มาตรฐานงานไพร์มโคท " มถ.308-2550
5	ผิวทางและไหล่ทาง	อ้างถึง " มาตรฐานงานแอสฟัลต์คอนกรีต " มถ.313-2550
6	เส้นแบ่งทิศทางจราจร	อ้างถึง " แบบมาตรฐานเครื่องหมายจราจรบนผิวทาง "

หมายเหตุ

1. รายละเอียดตามรูปตัดโครงสร้างทางสามารถเปลี่ยนแปลงแก้ไขในด้านเรขาคณิตและด้านโครงสร้างได้ตามความเหมาะสมกับสภาพทางที่จะดำเนินการทั้งนี้อยู่ในดุลยพินิจของผู้ว่าจ้าง
2. ภายในช่วงหลักกิโลเมตรตามที่กำหนดไว้ในแบบอาจจะกำหนดให้ทำการตอนใดก็ได้ตามความเหมาะสม และอาจให้ทำการเพิ่มบริเวณทางเชื่อมเข้าสถานที่ราชการหรืออาคารสาธารณะในระยะไม่เกินเขตทางหลวง หรือทำการเพิ่มบริเวณทางแยกสาธารณะทั้งนี้ให้อยู่ในดุลยพินิจของผู้ควบคุมงาน
3. ในกรณีที่ไม่สามารถดำเนินการตามช่วงหลักกิโลเมตรที่กำหนดไว้ในแบบ สามารถเปลี่ยนแปลงแก้ไขได้ โดยพิจารณาดำเนินการในช่วงหลักกิโลเมตรอื่นภายในสายทาง ตามความเหมาะสมทั้งนี้ให้อยู่ในดุลยพินิจของผู้ว่าจ้าง
4. การเปลี่ยนแปลงแก้ไขตาม ข้อ 2 และ ข้อ 3 จะต้องให้ได้ปริมาณงานตามที่กำหนดไว้ในแบบ
5. ความหนาของผิวทางแบบแอสฟัลต์คอนกรีต จะกำหนดในแบบแต่ละสายทาง
6. งานซ่อมแซมและทาสีใหม่ หรืองานจัดทำติดตั้งเครื่องหมายจราจรหลักกันโค้งหลักกิโลเมตรและ GUARD RAIL จะกำหนดไว้ในแบบแต่ละสายทางซึ่งต้องจัดทำให้อยู่ในสภาพที่เรียบร้อย

คณะกรรมการจัดทำแบบรูปรายการงานก่อสร้าง
คำสั่งเทศบาลนครตรังที่ 201 / 2567
.....ประธานกรรมการ
.....กรรมการ
.....กรรมการ

กรมทางหลวงชนบท	แบบมาตรฐานงานทาง สำหรับองค์กรปกครองส่วนท้องถิ่น
งานซ่อมสร้างผิวทางแอสฟัลต์คอนกรีต โดยวิธี PAVBMENT IN-PLACB RBCYCLING (ข้อกำหนดการก่อสร้าง)	
แบบเลขที่ ทถ-7-603	แผ่นที่ 20